



DIRECTION DÉPARTEMENTALE DES TERRITOIRES ET DE LA MER
DE LA SOMME

PLAN DE PRÉVENTION DES RISQUES D'INONDATIONS DE LA VALLÉE DE LA SOMME ET DE SES AFFLUENTS



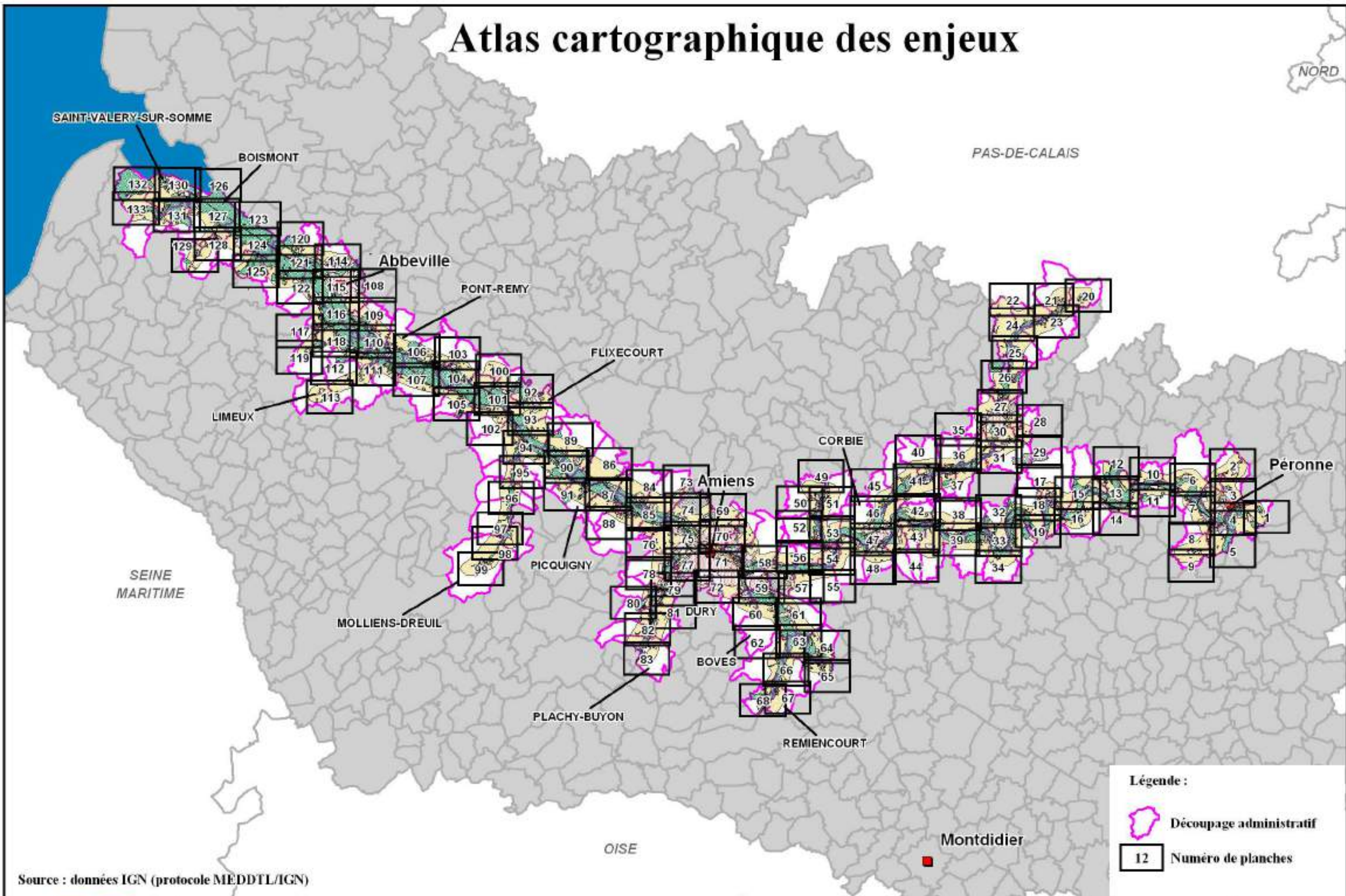
Vu pour être annexé à l'arrêté
du - 2 AOUT 2012

Le Préfet,

A handwritten signature in blue ink, appearing to be 'Michel Delpuech', written over a blue rectangular stamp area.

Michel DELPUECH

Atlas cartographique des enjeux



Source : données IGN (protocole MEDDTL/IGN)



Plan de Prévention des Risques d'Inondation
de la Vallée de la Somme et de ses affluents

Cartographie des enjeux



Index des communes

Communes	Pages
Abbeville	108-109-114-115-116-120-121-122
Ailly-sur-Somme	85-87-88
Albert	27-30-35
Allaines	2-7
Amiens	58-59-69-70-71-72-73-74-75-76-77-79-85
Argoeuves	73-74-84-85
Aubigny	47-53-54
Authuille	25-26
Aveluy	26-27
Bacouel-sur-Selle	82
Bailleul	111-112-113
Barleux	8-9
Beaucourt/Ancre	22-24
Beaumont-Hamel	22-24-25
Becordel-Becourt	28-29
Belloy-sur-somme	89-90
Biaches	7
Blangy-Tronville	54-55-56-57
Boismont	126-127-130-131
Bonnay	45-46
Bouchon	100
Bourdon	93-94
Boves	57-59-60-61-63
Bray-les-Mareuil	110-112-118
Bray/Somme	15-16-18-29
Breilly	87-88-91
Buire-sur-l'Ancre	36
Bussy-les-Daours	52-53
Cagny	58-59-60-61-72
Cahon	124-125-128
Cambron	120-121-124-125
Camon	58-70-71
Cappy	16
Cerisy	33-39
Chepilly	33
Clery-sur-Somme	6
Cocquerel	103-104-107
Condé-Folie	101-102-105
Corbie	42-43-46-47-53
Cottenchy	62-63-66

Communes	Pages
Crouy-st-pierre	90-94-95
Daours	52-53
Dernancourt	31-36
Doingt-Flamicourt	1-3-4
Dommartin	63-66
Dreuil-les-Amiens	76-85
Eaucourt-sur-Somme	109-110
Eclusier-Vaux	12-13
Epagne-Epagnette	109-110-116-118
Eronnelle	110-111-112
Etinehem	16-17-32
Feuillères	10-11
Flixecourt	92-93-101
Fontaine-sur-Somme	104-106-107
Fouencamps	63-66
Fouilloy	47-48
Frise	11-12-13-14
Glisy	56-57-58-59-
Grand-Laviers	120-121-124
Grandcourt	23
Guyencourt-sur-Noye	67-68
Hailles	64-65-66
Hamelet	42-43-44-47
Hangest-sur-Somme	93-94-95-102
Heilly	41-45
Hem-Monacu	10
Huchenneville	117-118-119
Irlès	20
L'étoile	92-100-101
La chaussée-tirancourt	86-87-90-91
Lamotte-Brebière	54-56
Le hamel	38-39-42-43-44
Le Mesge	95-96
Liercourt	107-111
Limeux	113
Long	103-104-107
Longpré-les-corps-saints	105
Longueau	58-59
Mareuil-Caubert	110-116-117-118
Méaulte	29-30-31

Communes	Pages
Méricourt l'Abbé	41-42
Méricourt/Somme	33
Miraumont	20-21-23
Molliens-Dreuil	97-98-99
Mons-Boubert	128-129
Morcourt	34
Neuville-les-Bray	18
Oissy	97-98
Pendé	132-133
Péronne	3-4-5-7
Picquigny	90-91
Plachy-Buyon	83
Pont-de-Metz	76-77-78-79
Pont-Noyelles	49-50-51-52
Pont-Remy	107-110-111
Querrieu	103-104-107
Remiencourt	66-67-68
Ribemont -sur-Ancre	40-41
Riencourt	96-97
Rivery	70-71
Saigneville	123-124-128-129
Sailly-Laurette	32-38-39
Sailly-le-sec	38
Saint-Sauveur	84-85-87
Saleux	79-80-81-82
Salouel	77-78-79
Soues	94-95
St-Valery	130-131-132-133
Suzanne	15
Thezy-Glimont	63-64
Thiepval	25
Treux	37
Vaire-sous-Corbie	42-43-44
Vaux-sur-Somme	12-13-43
Vecquemont	53-56
Vers-sur-Selle	80-81-82
Ville-sur-Ancre	36-37
Yzeux	89-90-94

LEGENDE :

OCCUPATION DES SOLS





	Zones naturelles (prairies, bois, marais, zones humides,...)
	Zones agricoles
	Zones industrielles et artisanales
	Zones d'habitats denses
	Zones d'habitats diffus
	Zones de loisirs (terrain de sport...)
	Zones d'habitats légers de loisir
	Zones maraichères
	Zones de projets d'aménagement (espace naturel, habitat et équipement)
	Centres d'enfouissement techniques

SYMBOLES

Bâtiments

	Bâtiments collectifs (écoles, mairies,...)
	Lieux de culte (églises)
	Cimetières
	Commerces



Equipements

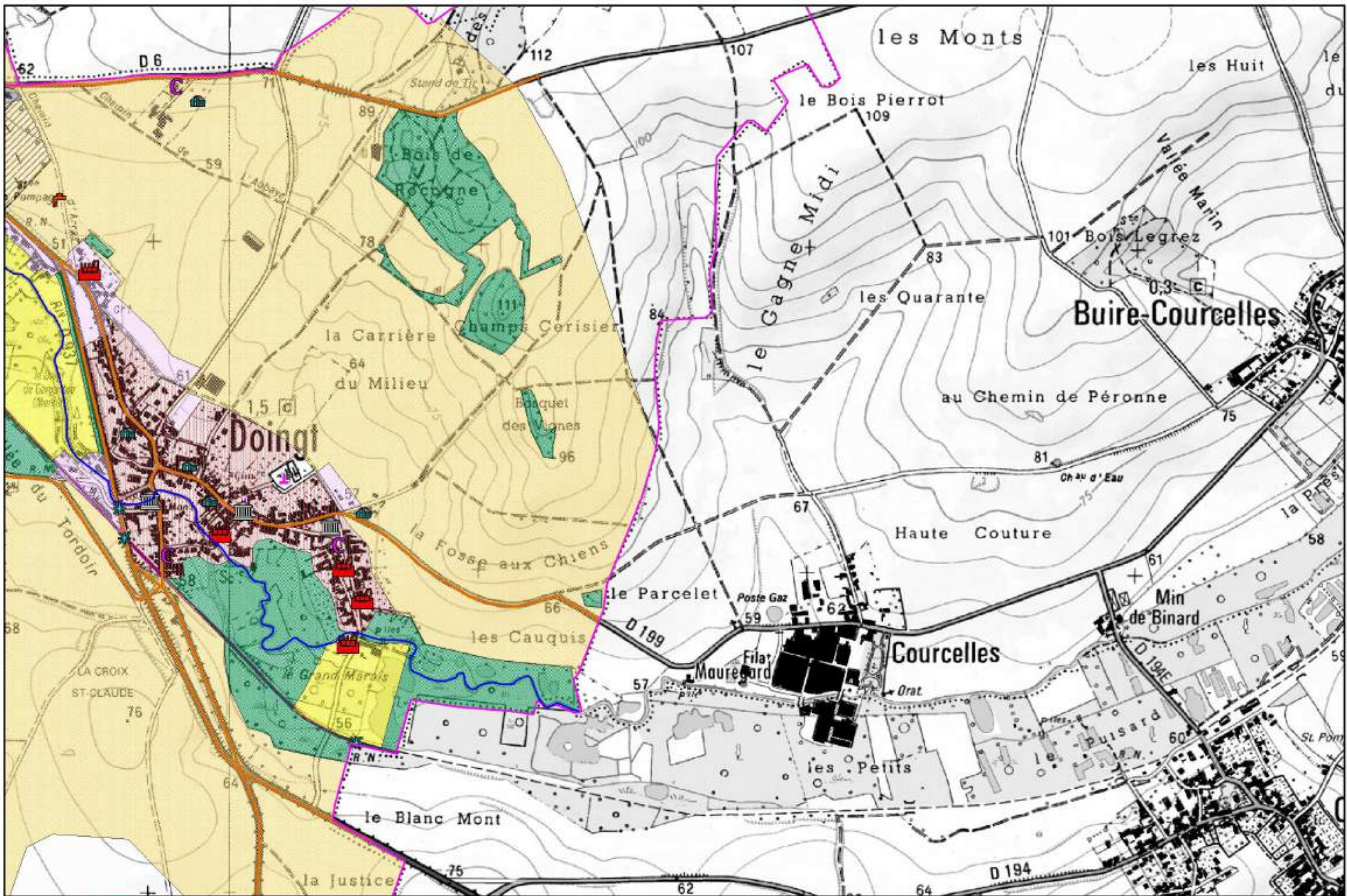
	Stations d'épuration, anciennes décharges
	Production d'eau potable (captages, forages...)
	Centre de secours (pompiers...)
	Carrières

Industries, artisanat, agriculture

	Artisans, industries
	Exploitants agricoles
	Piscicultures
	Campings, bases de loisir
	Ouvrages hydrauliques

Divers

	Axes routiers majeurs
	Infrastructures ferroviaires



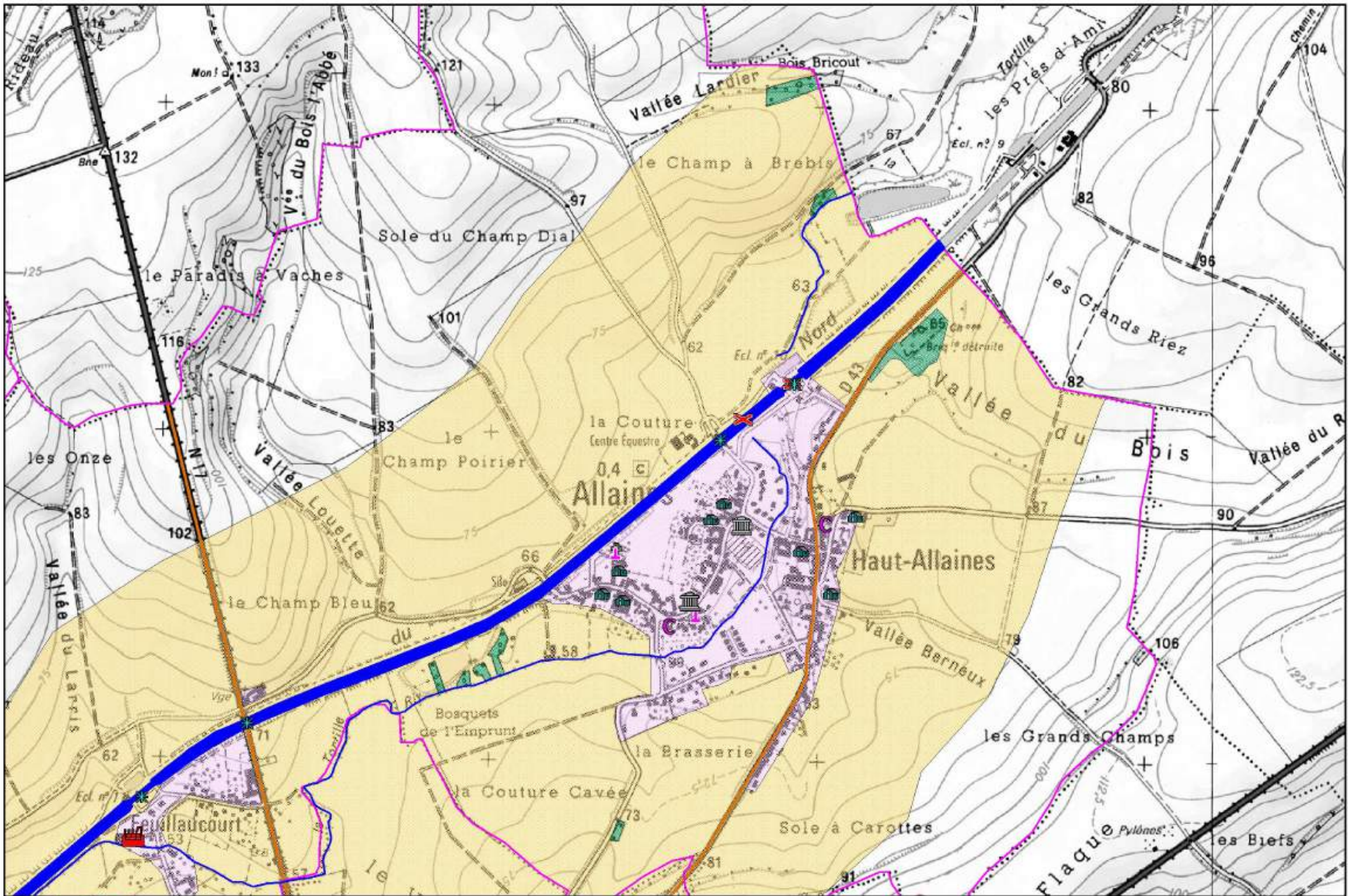
Plan de Prévention des Risques d'Inondation
de la Vallée de la Somme et de ses affluents

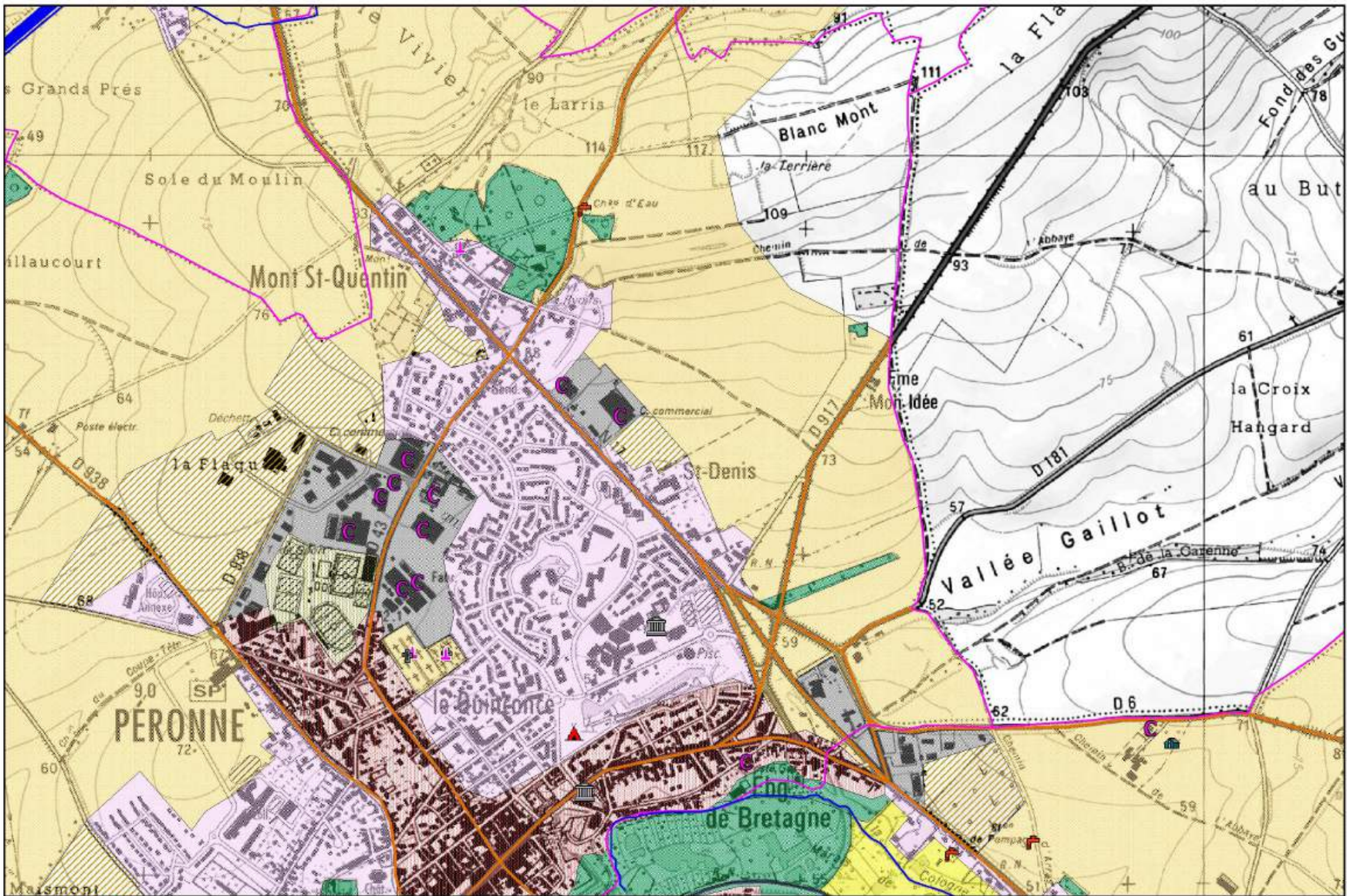
Cartographie des enjeux

Echelle: 1/10 000



1





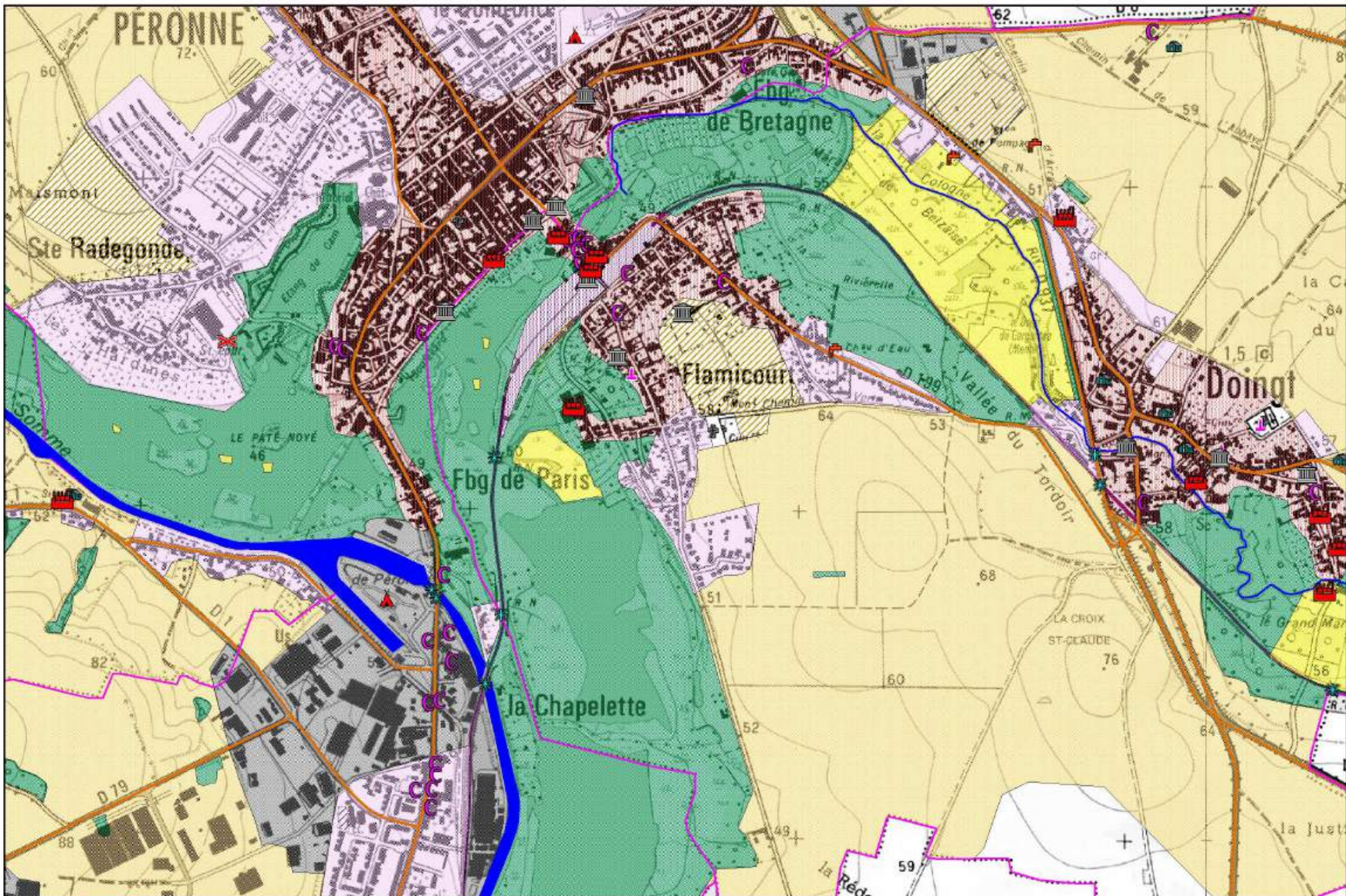
Plan de Prévention des Risques d'Inondation
de la Vallée de la Somme et de ses affluents

Cartographie des enjeux

Echelle: 1/10 000



3



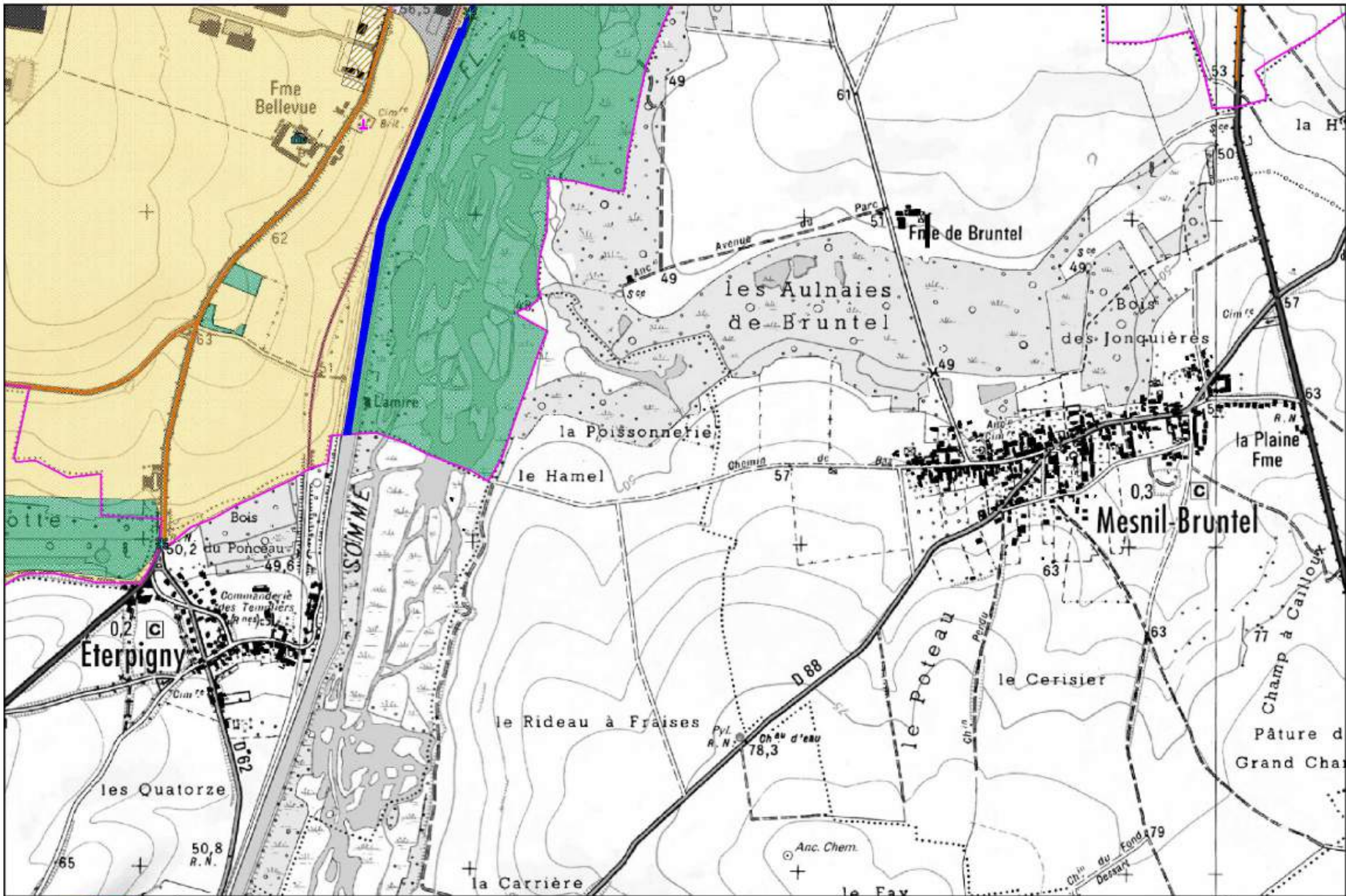
Plan de Prévention des Risques d'Inondation
de la Vallée de la Somme et de ses affluents

Cartographie des enjeux

Echelle: 1/10 000



4



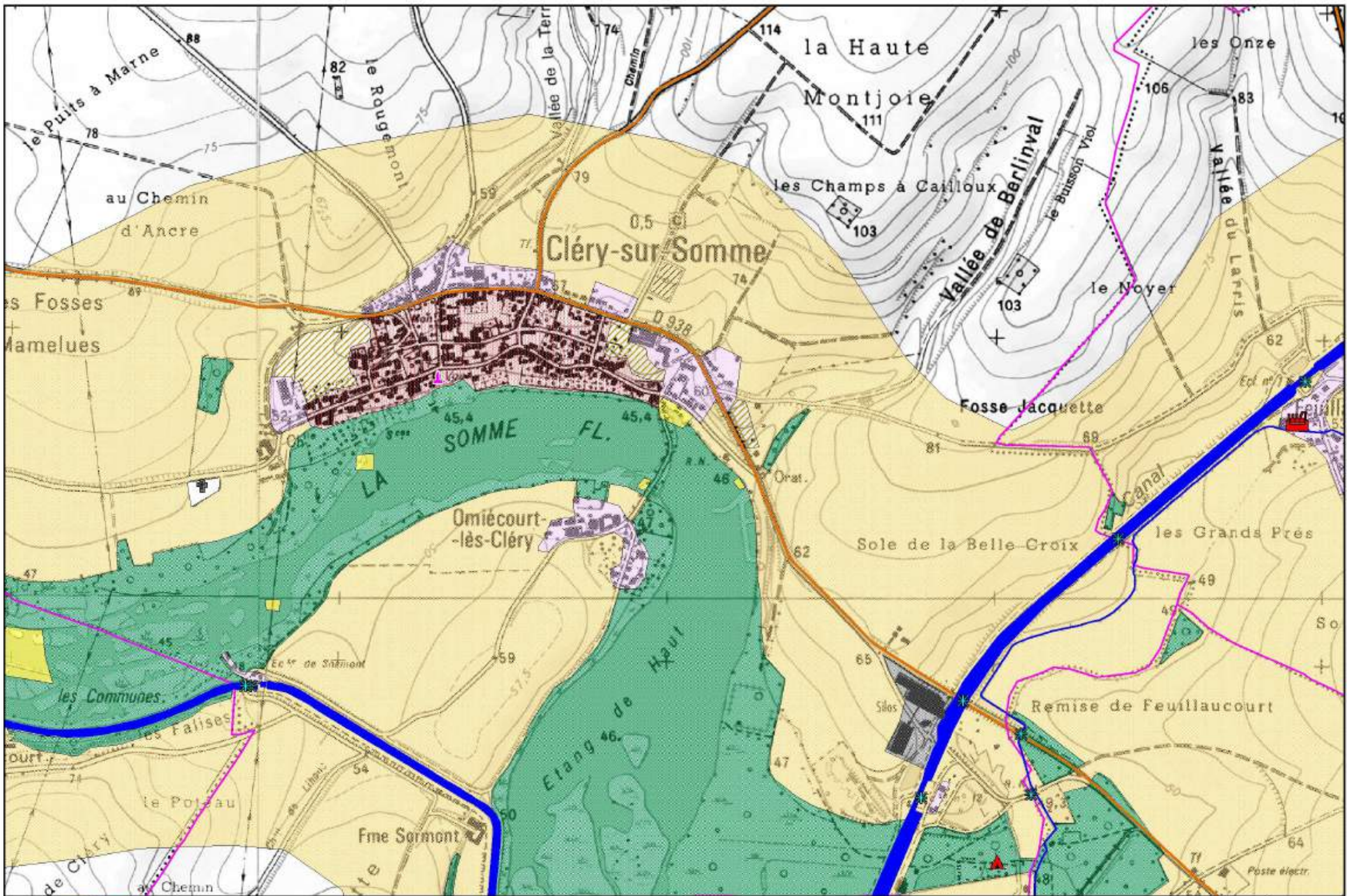
Plan de Prévention des Risques d'Inondation
de la Vallée de la Somme et de ses affluents

Cartographie des enjeux

Echelle: 1/10 000



5



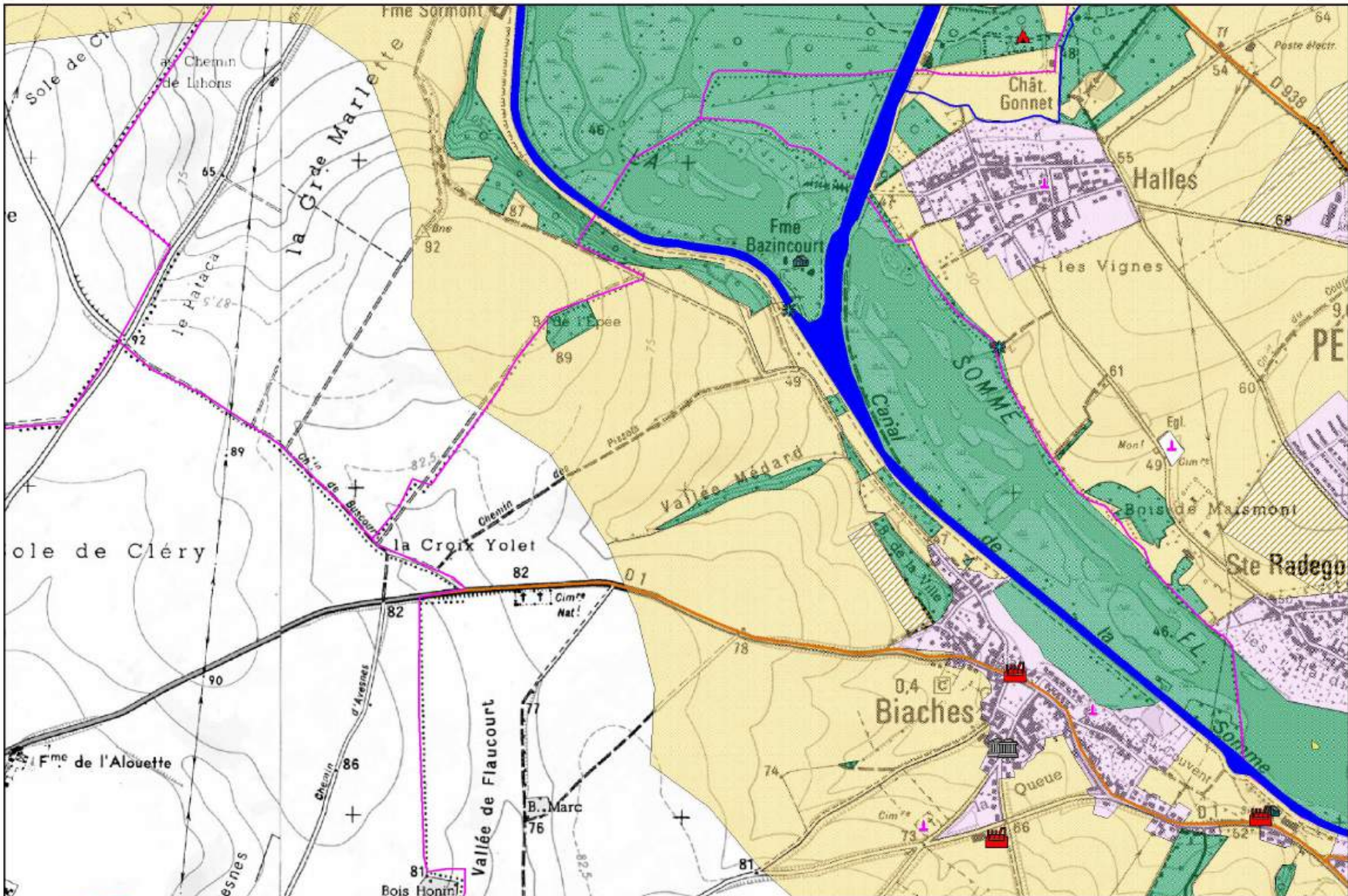
Plan de Prévention des Risques d'Inondation
de la Vallée de la Somme et de ses affluents

Cartographie des enjeux

Echelle: 1/10 000



6



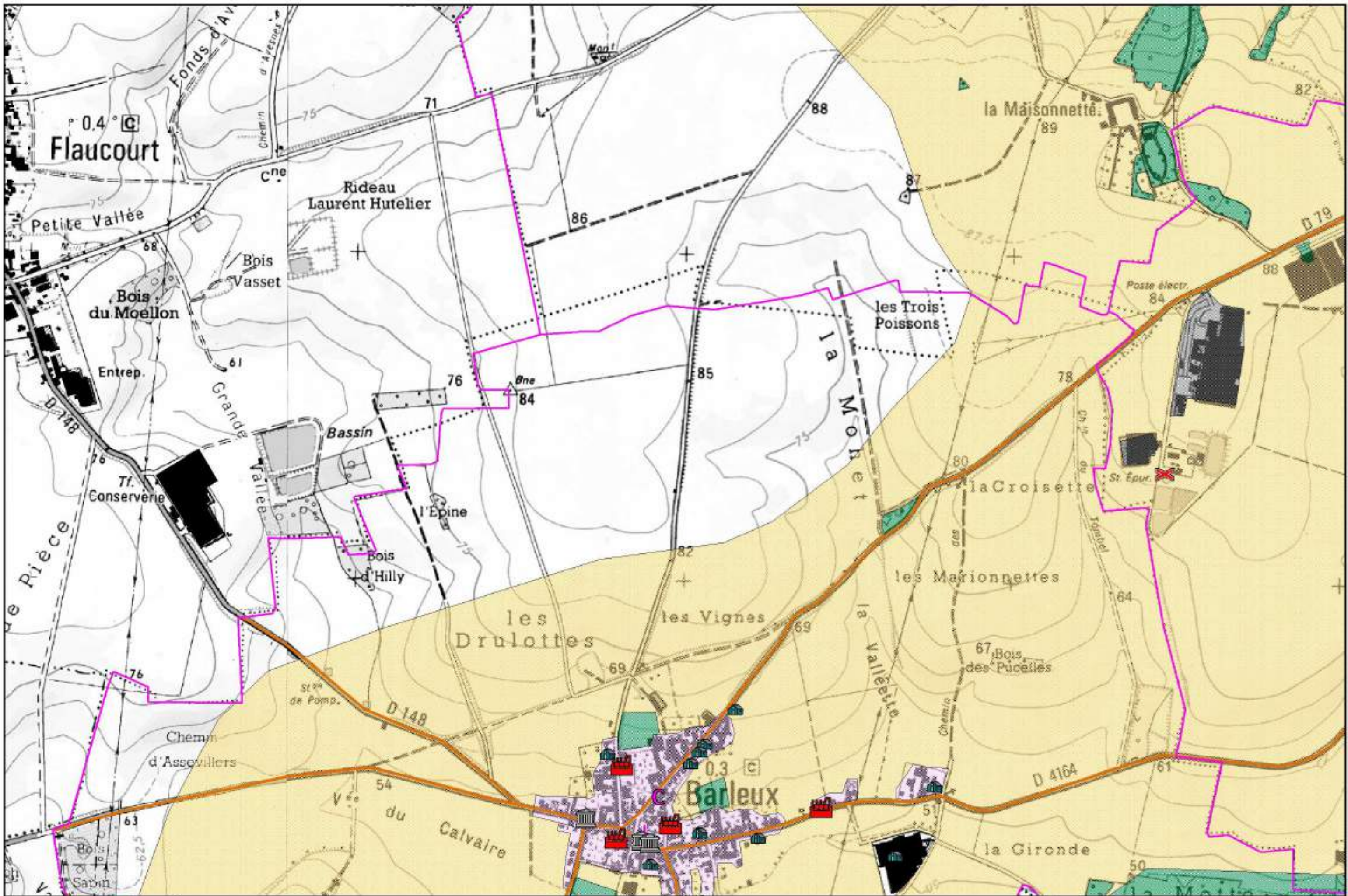
Plan de Prévention des Risques d'Inondation
de la Vallée de la Somme et de ses affluents

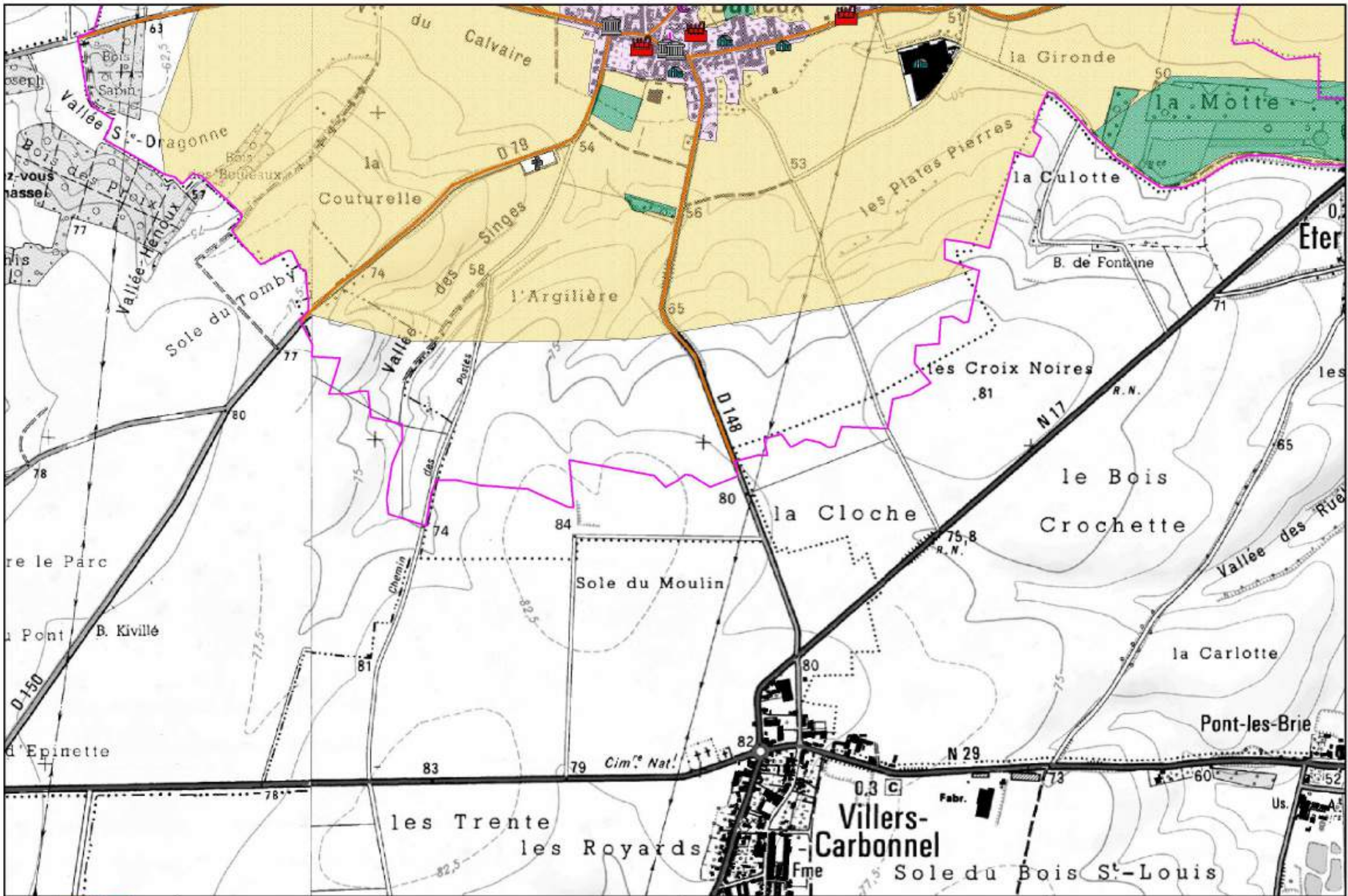
Cartographie des enjeux

Echelle: 1/10 000



7





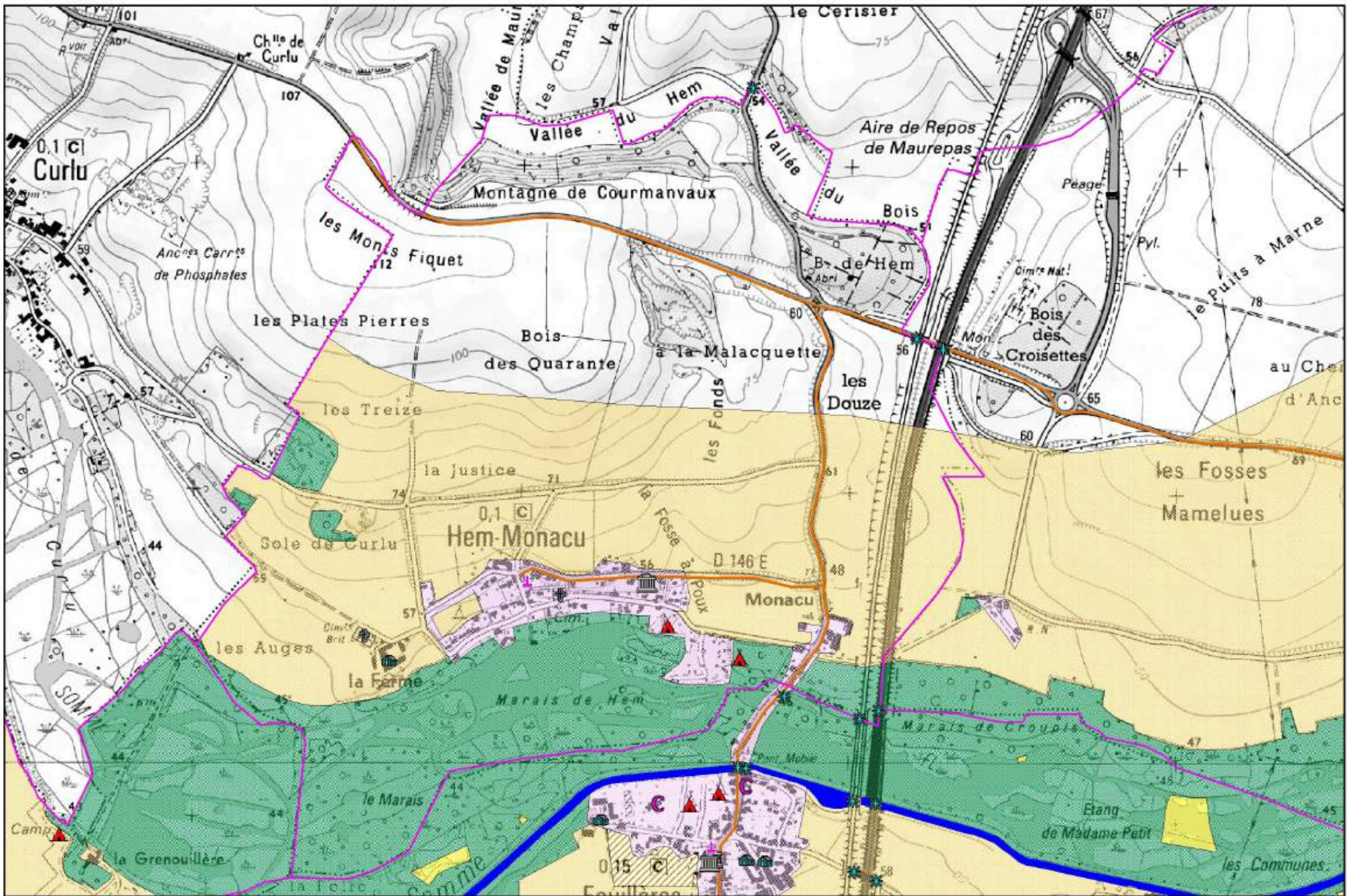
Plan de Prévention des Risques d'Inondation
de la Vallée de la Somme et de ses affluents

Cartographie des enjeux

Echelle: 1/10 000



9



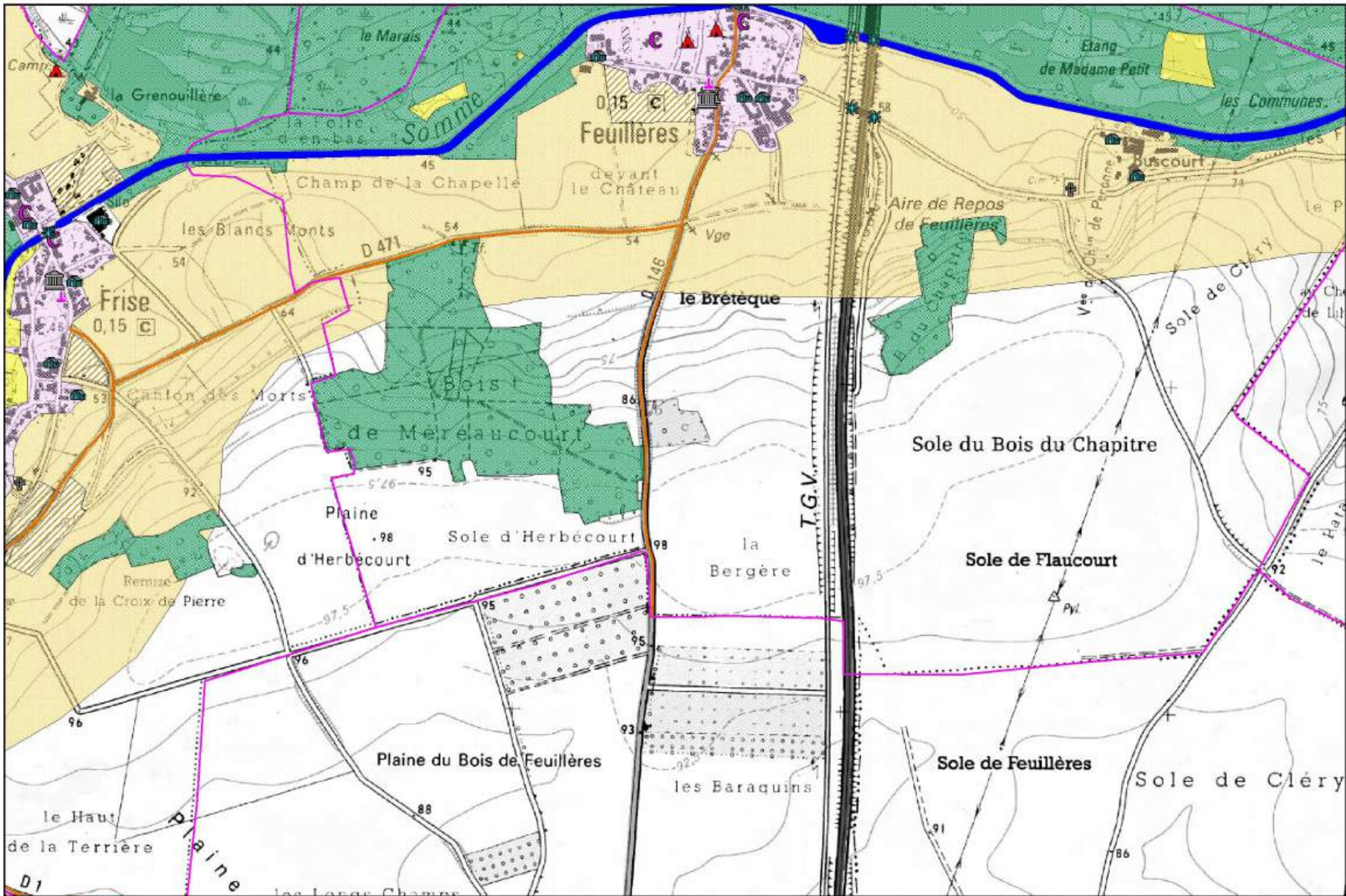
Plan de Prévention des Risques d'Inondation
de la Vallée de la Somme et de ses affluents

Cartographie des enjeux

Echelle: 1/10 000



10



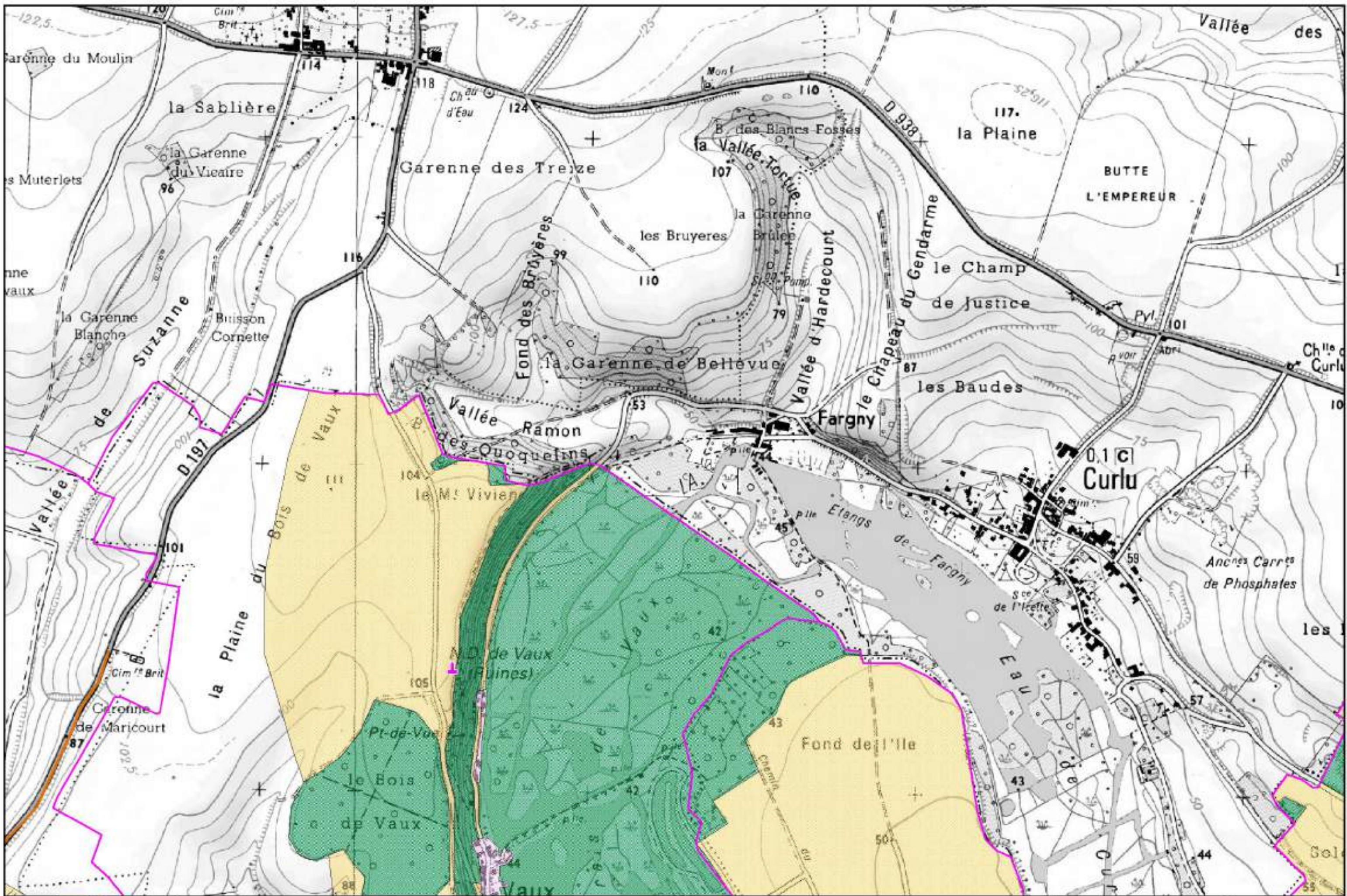
Plan de Prévention des Risques d'Inondation
de la Vallée de la Somme et de ses affluents

Cartographie des enjeux

Echelle: 1/10 000



11



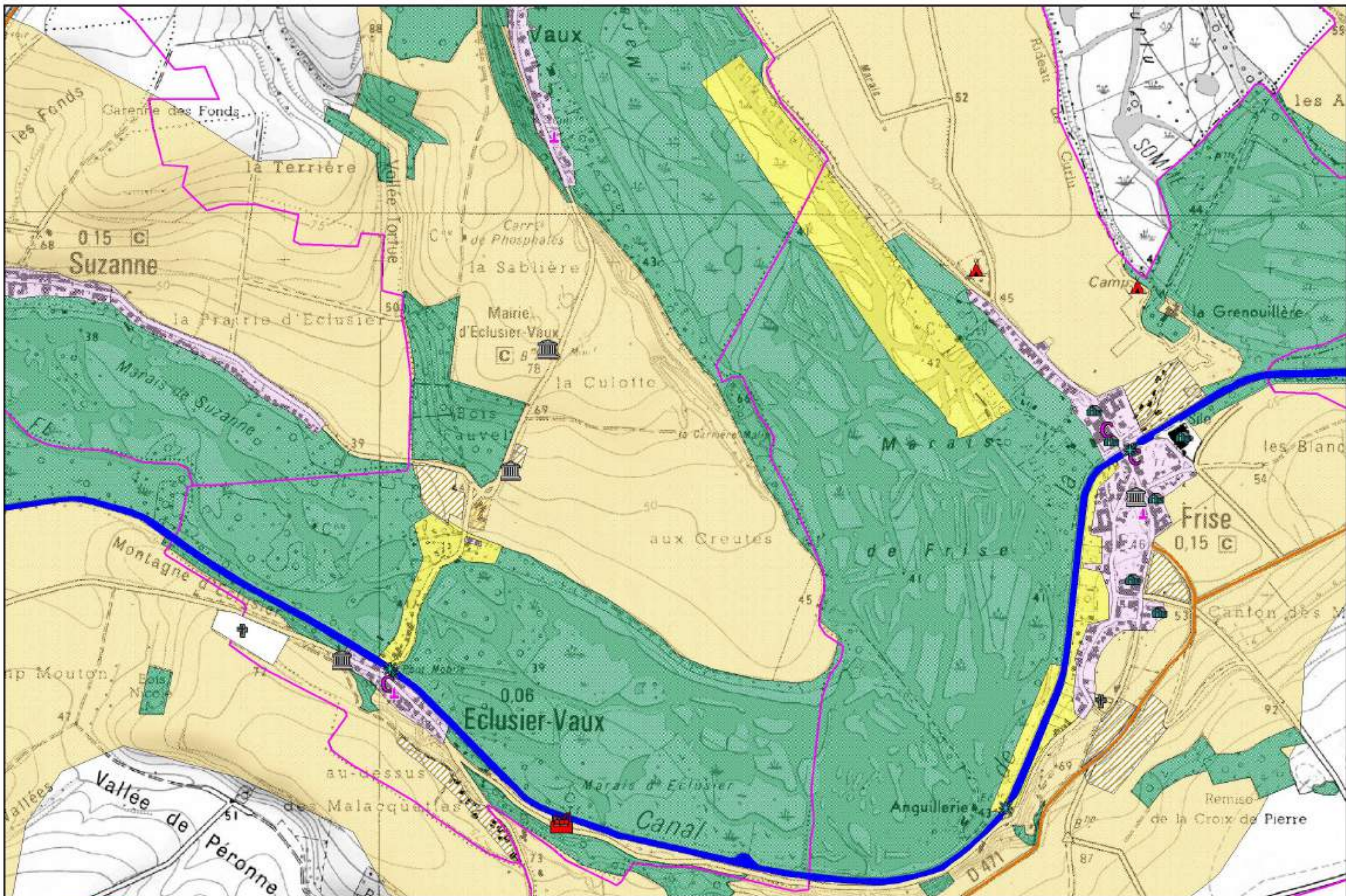
Plan de Prévention des Risques d'Inondation
de la Vallée de la Somme et de ses affluents

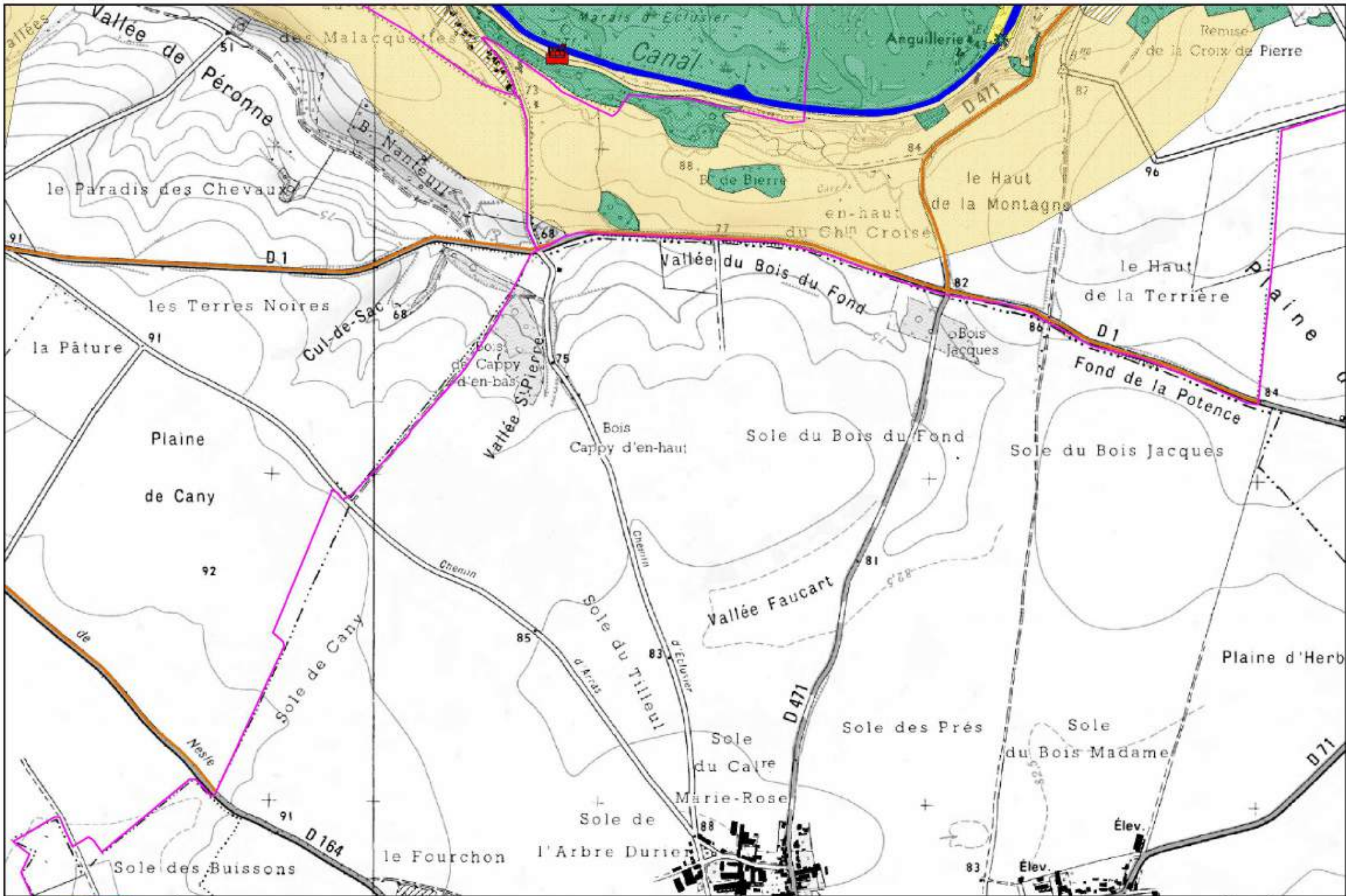
Cartographie des enjeux

Echelle: 1/10 000



12





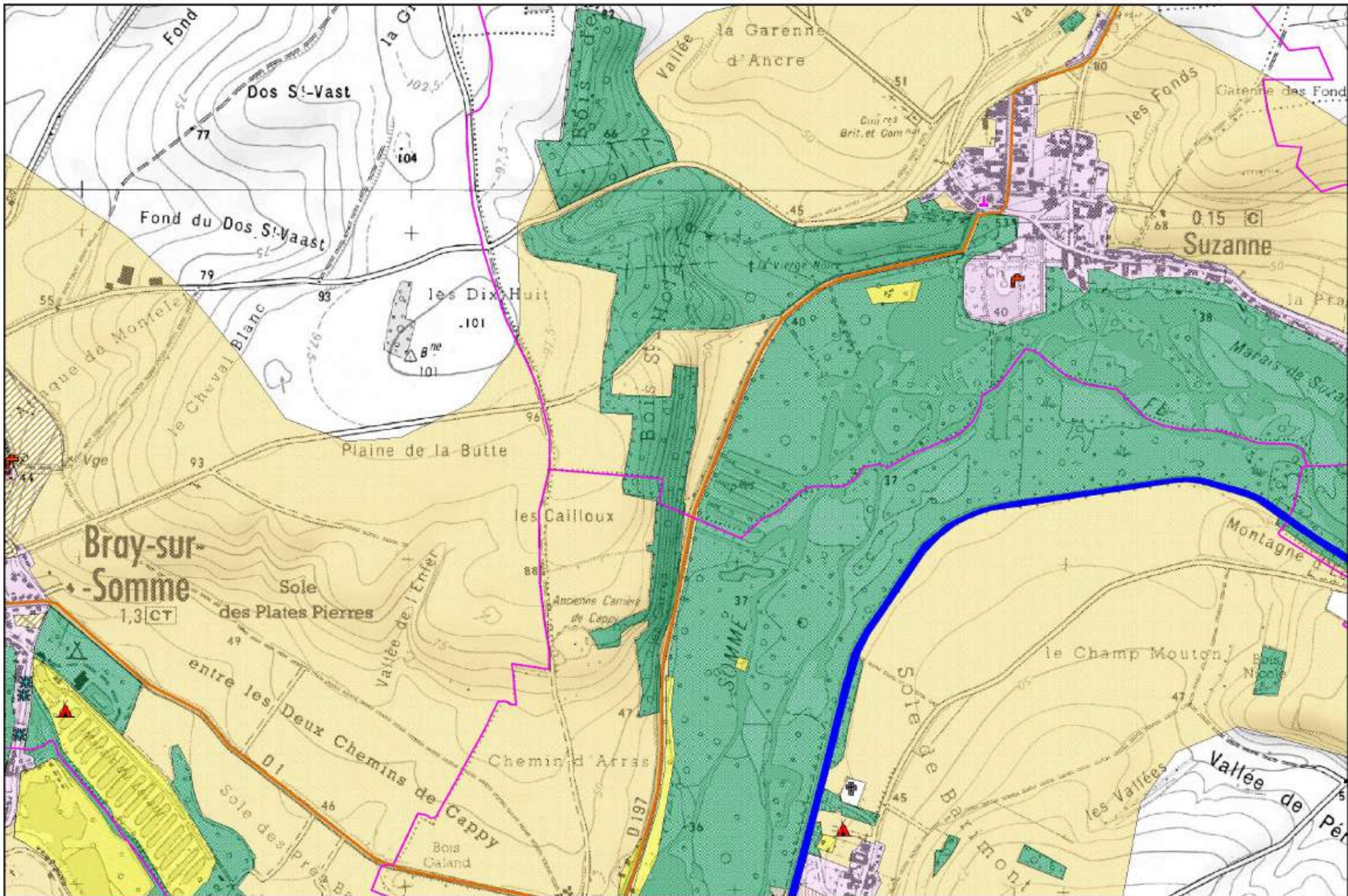
Plan de Prévention des Risques d'Inondation
de la Vallée de la Somme et de ses affluents

Cartographie des enjeux

Echelle: 1/10 000



14



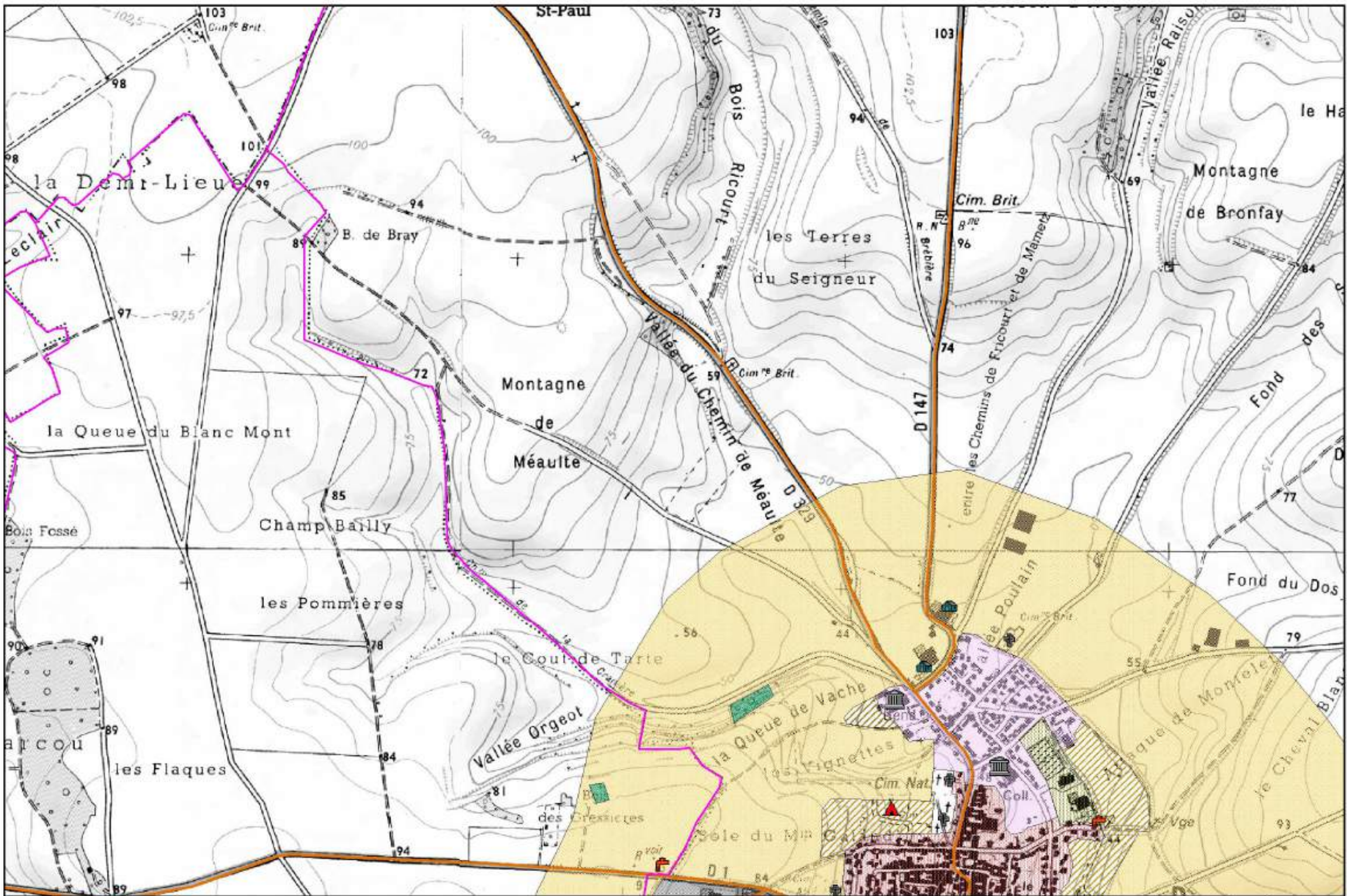
Plan de Prévention des Risques d'Inondation
de la Vallée de la Somme et de ses affluents

Cartographie des enjeux

Echelle: 1/10 000



15



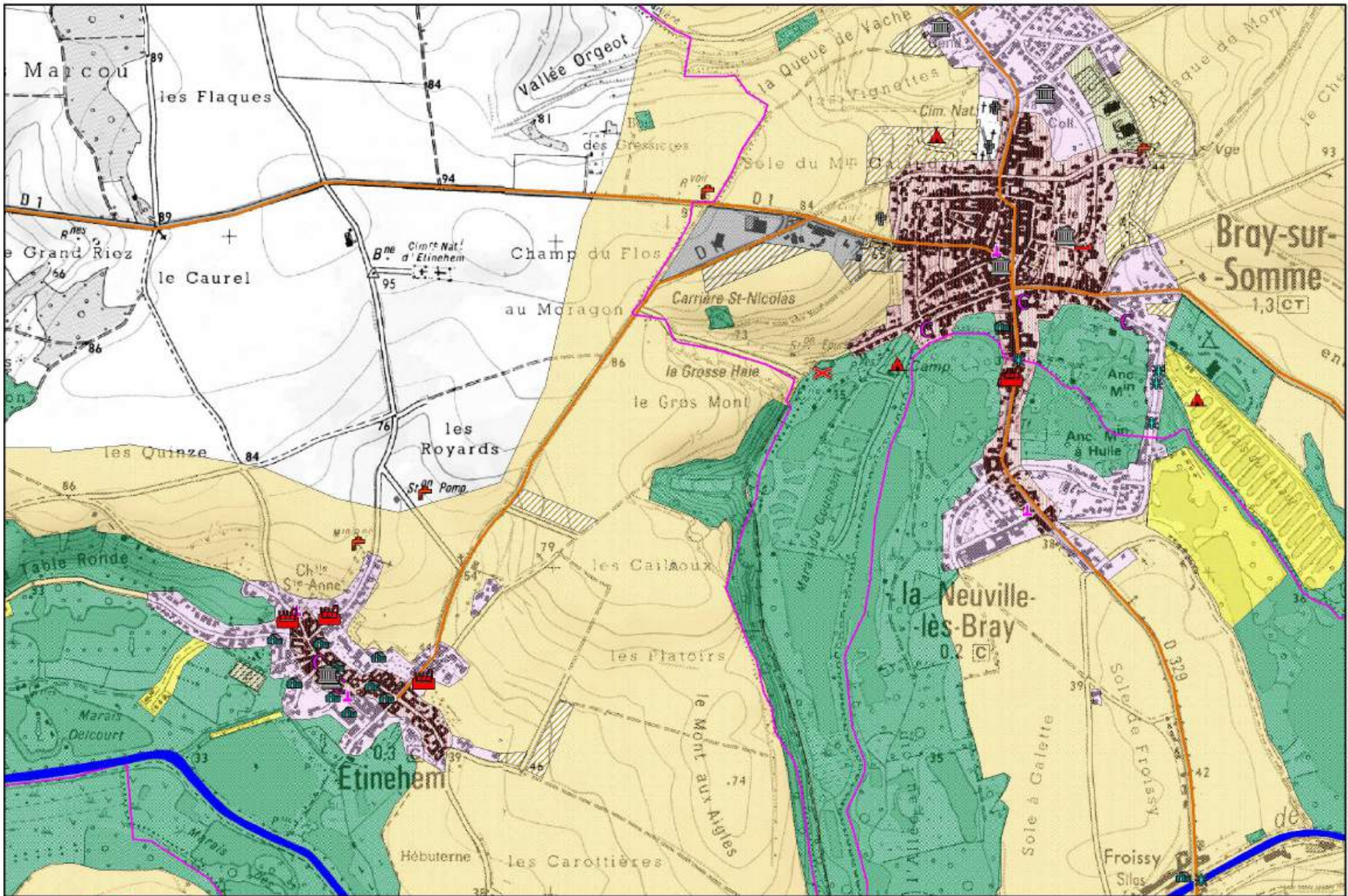
Plan de Prévention des Risques d'Inondation
de la Vallée de la Somme et de ses affluents

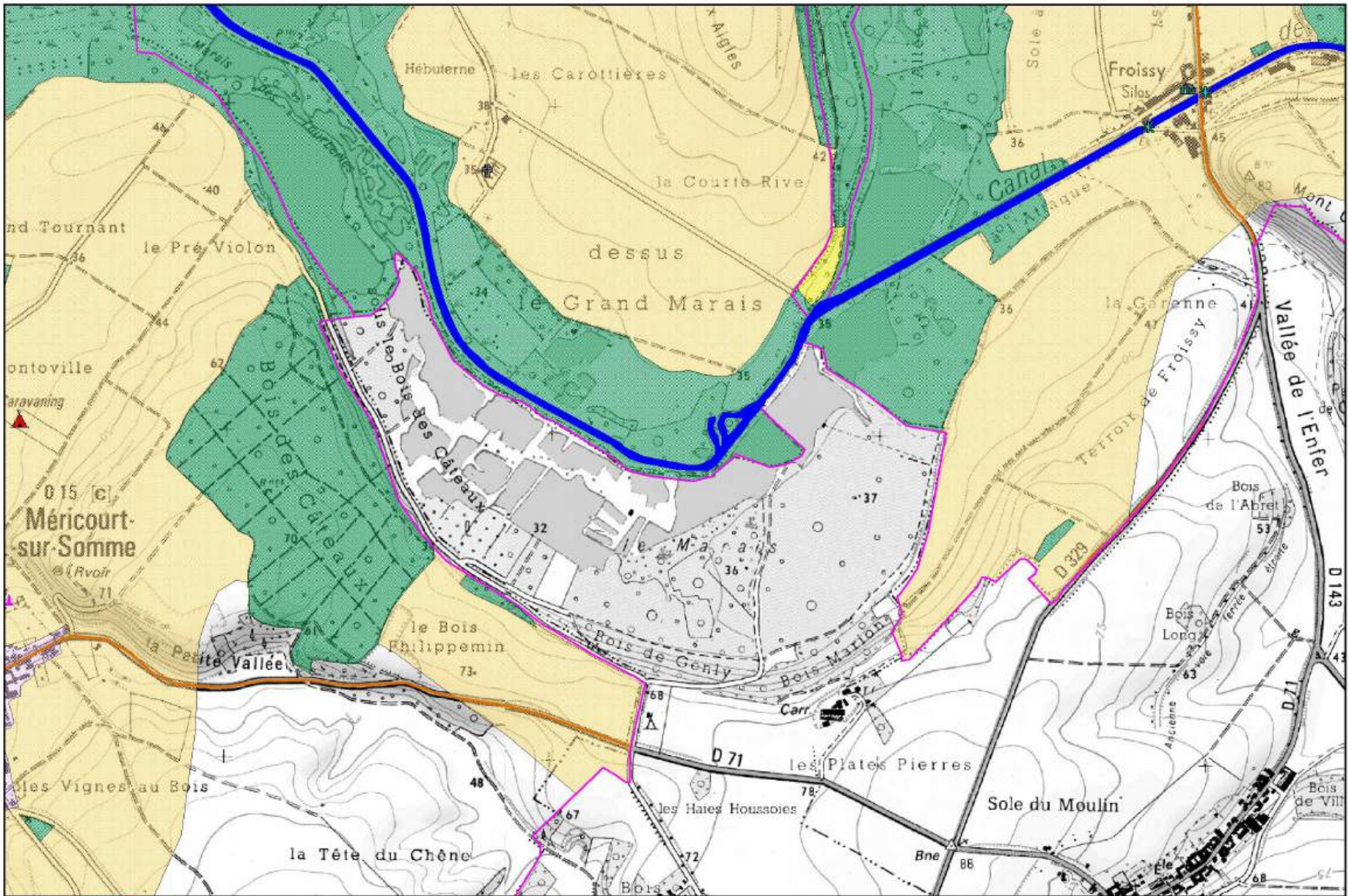
Cartographie des enjeux

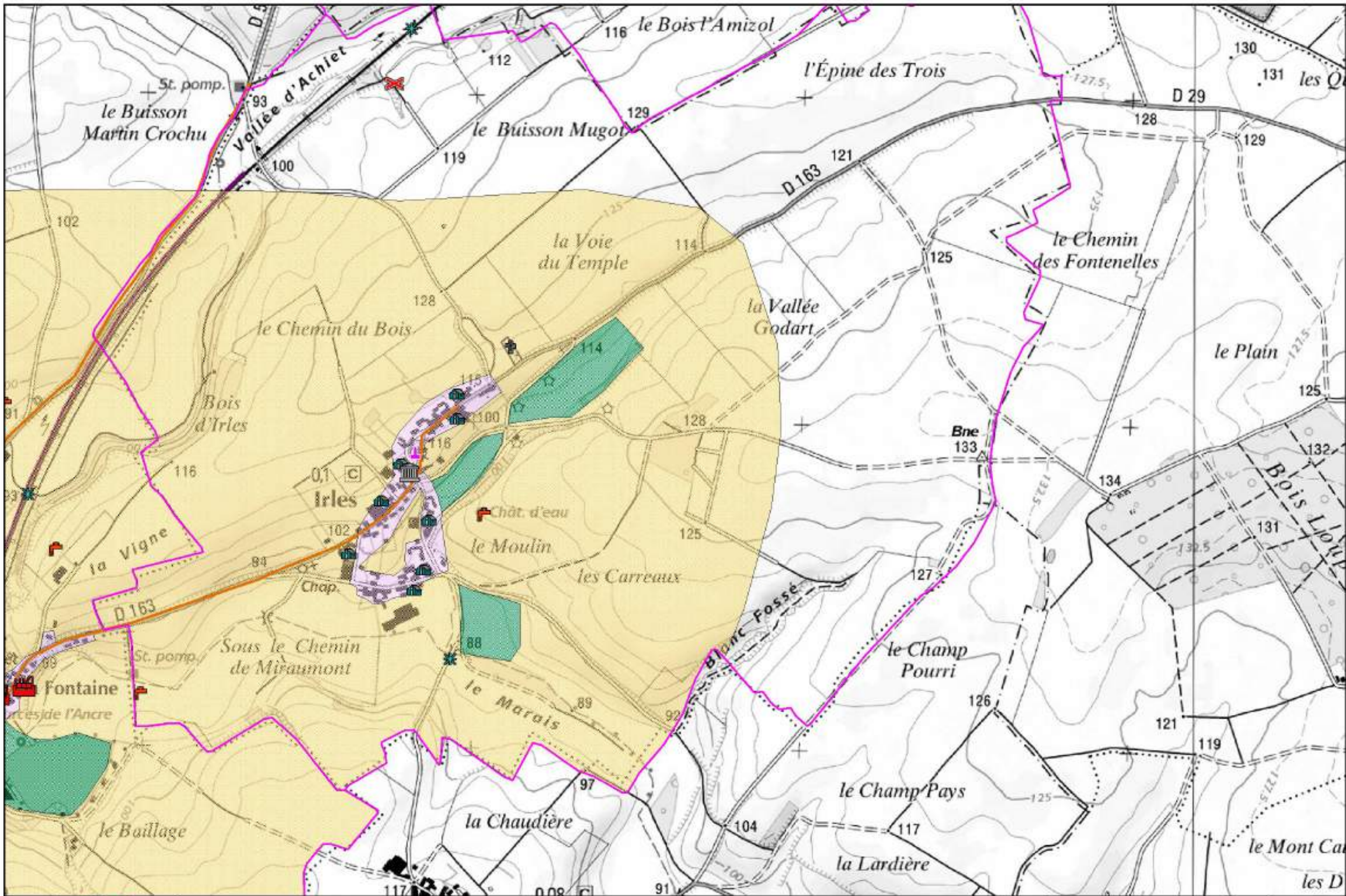
Echelle: 1/10 000



17







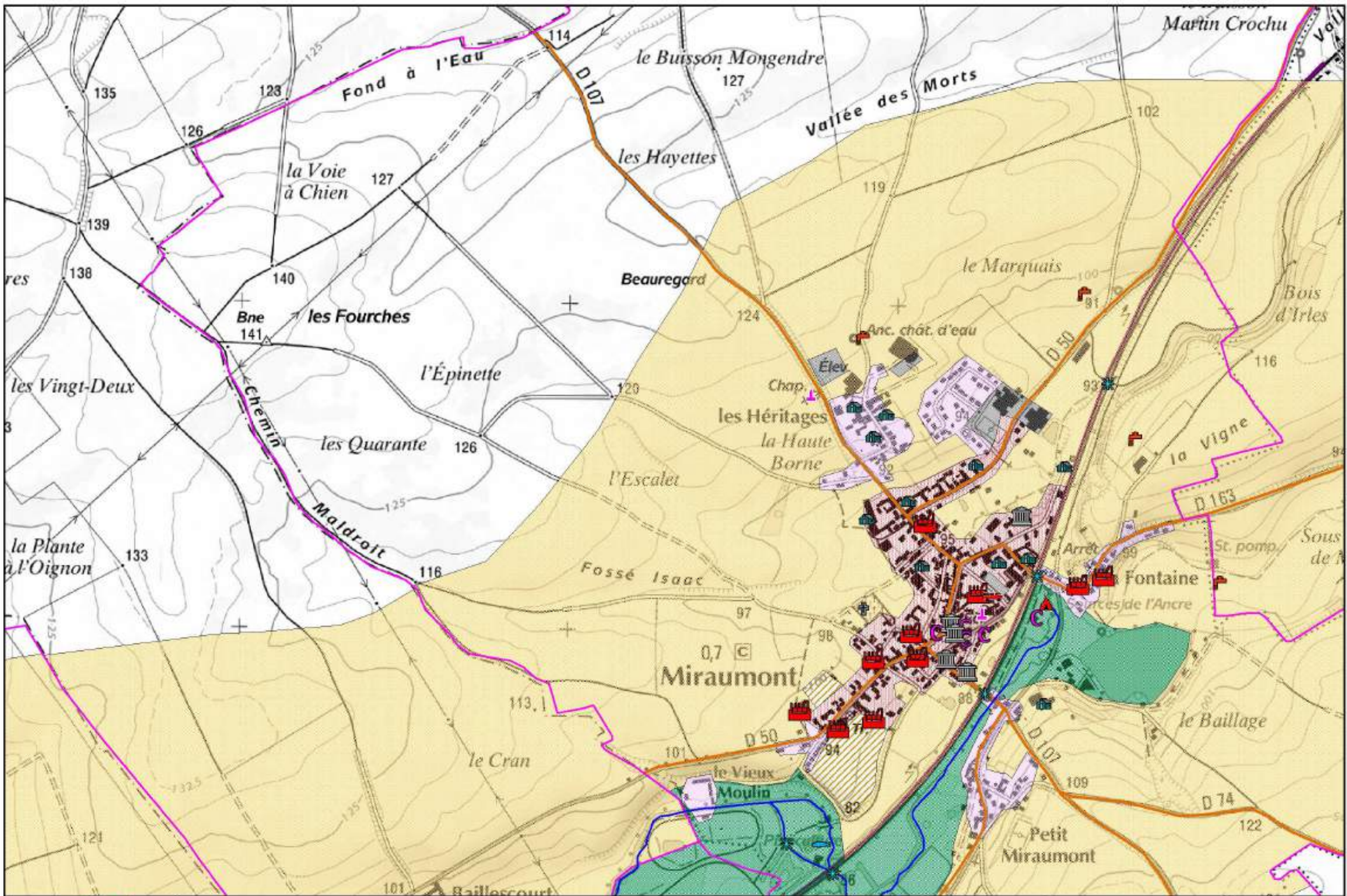
Plan de Prévention des Risques d'Inondation
de la Vallée de la Somme et de ses affluents

Cartographie des enjeux

Echelle: 1/10 000



20



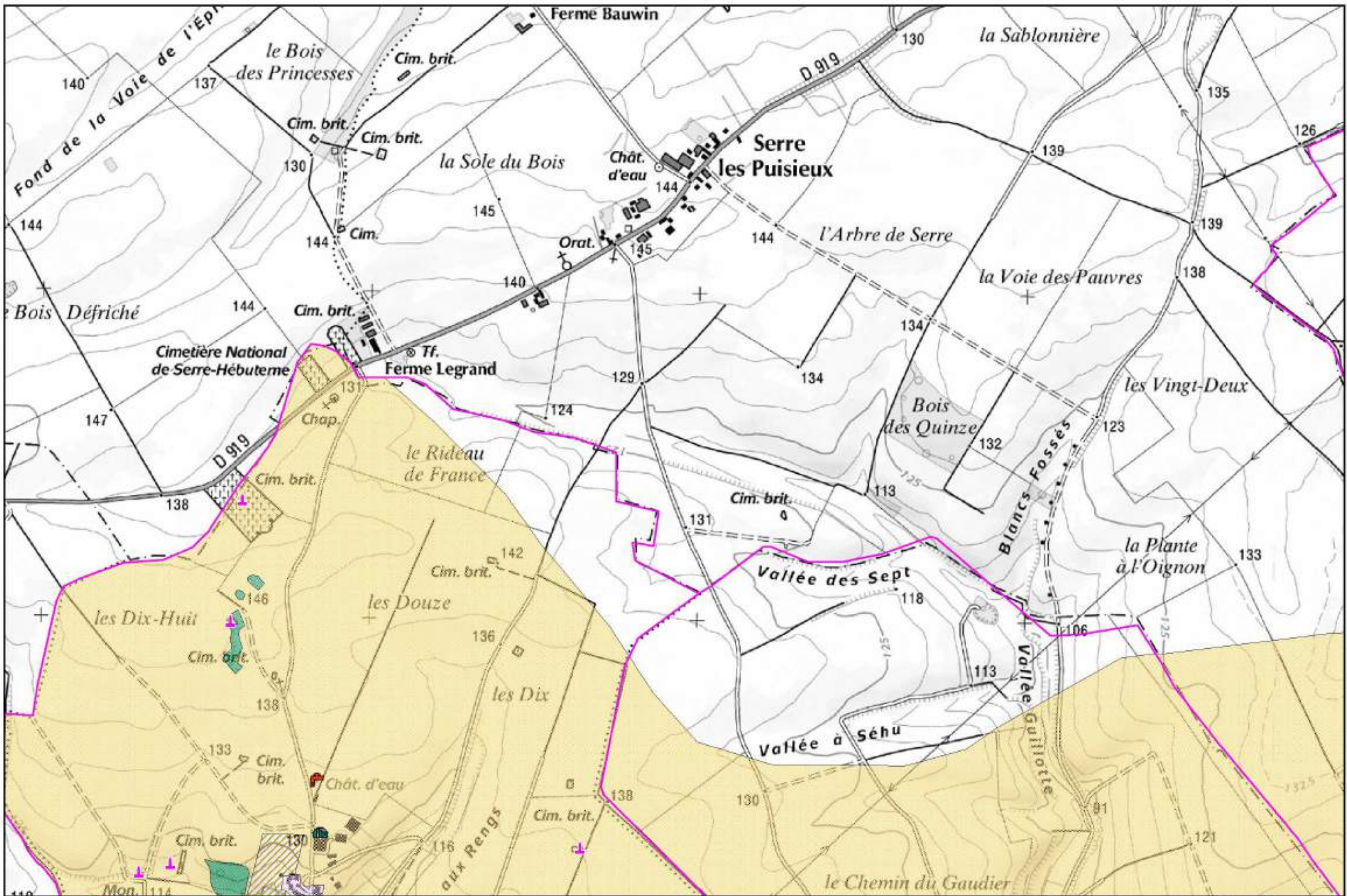
Plan de Prévention des Risques d'Inondation
de la Vallée de la Somme et de ses affluents

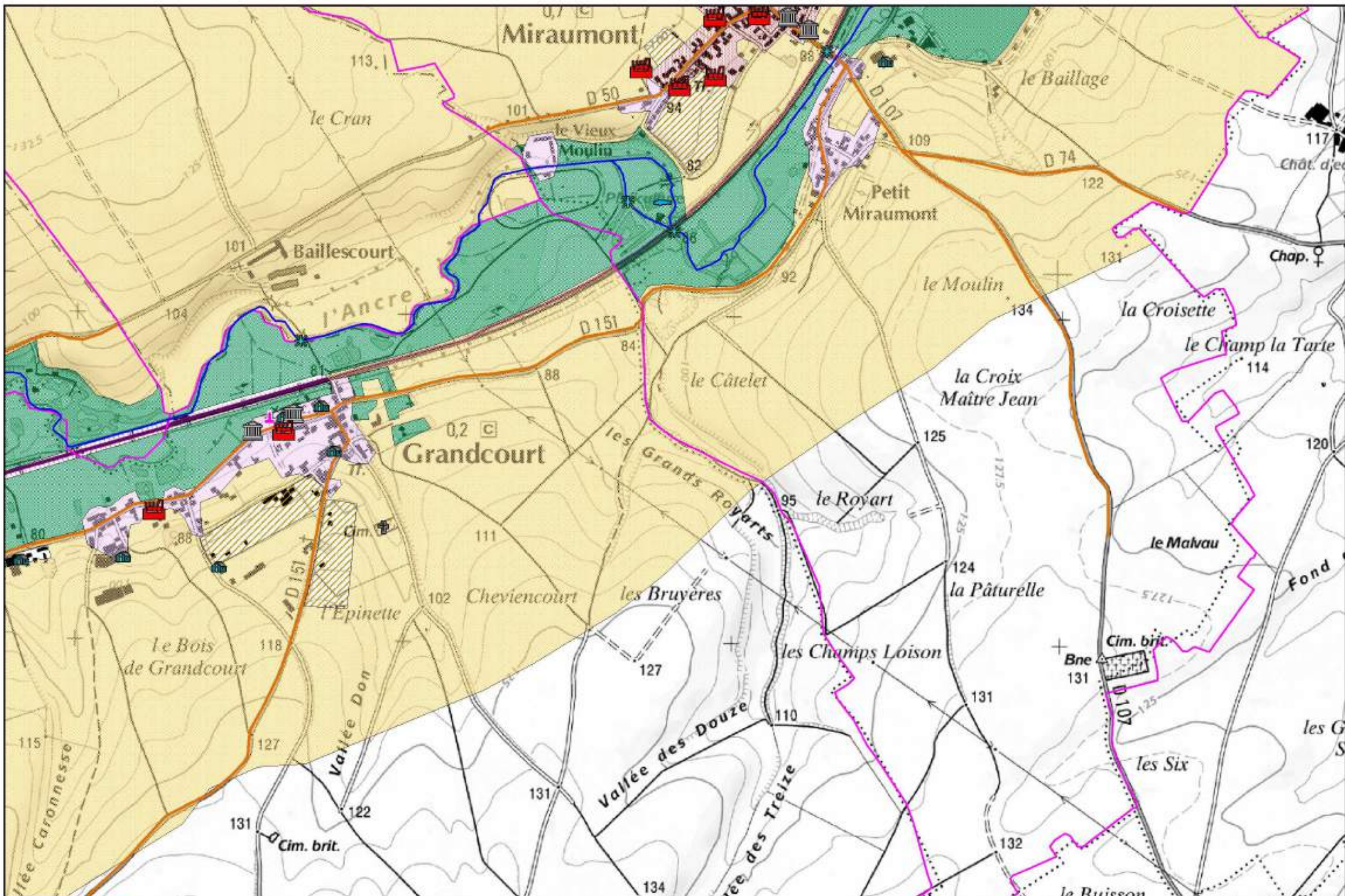
Cartographie des enjeux

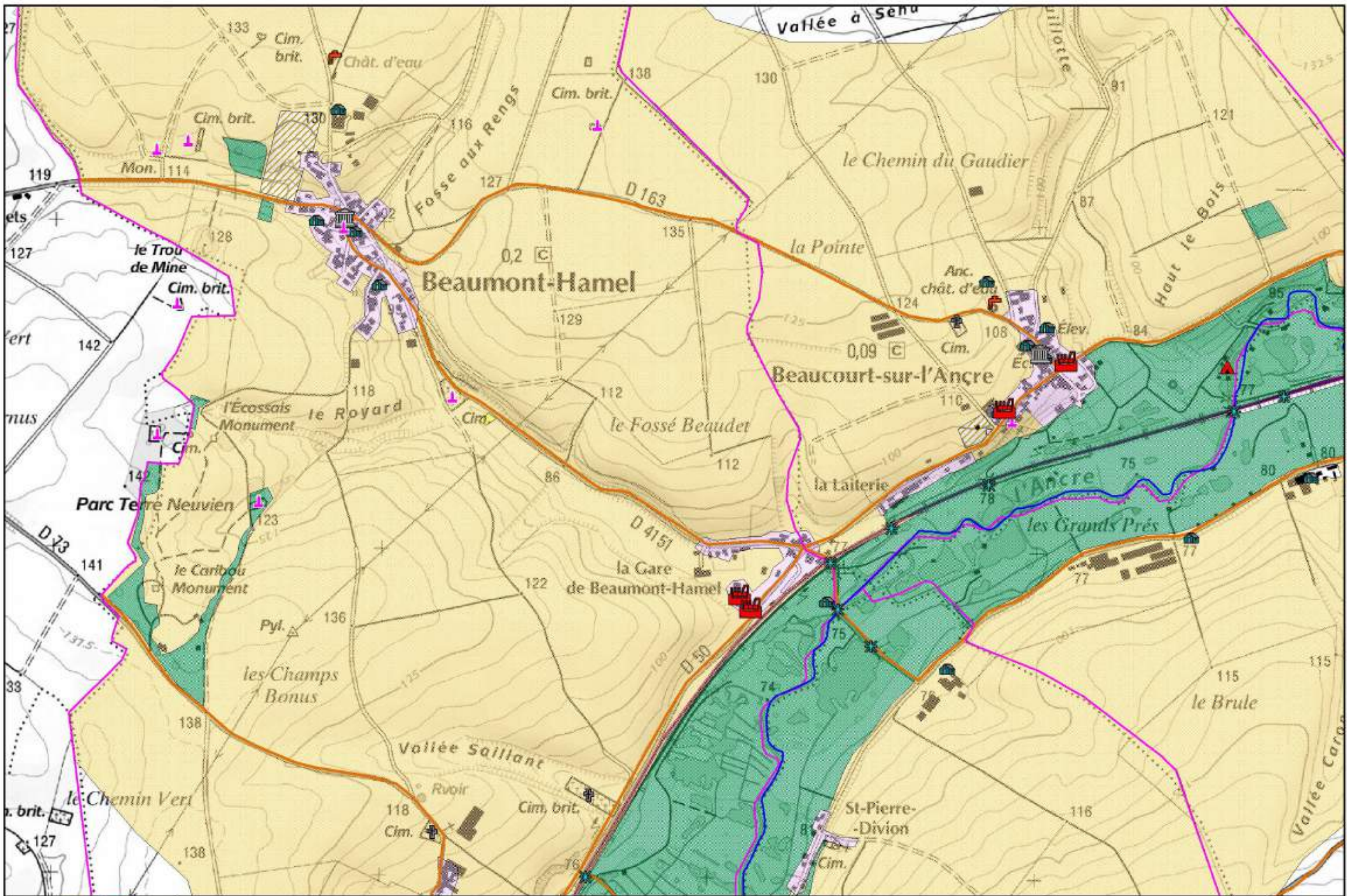
Echelle: 1/10 000

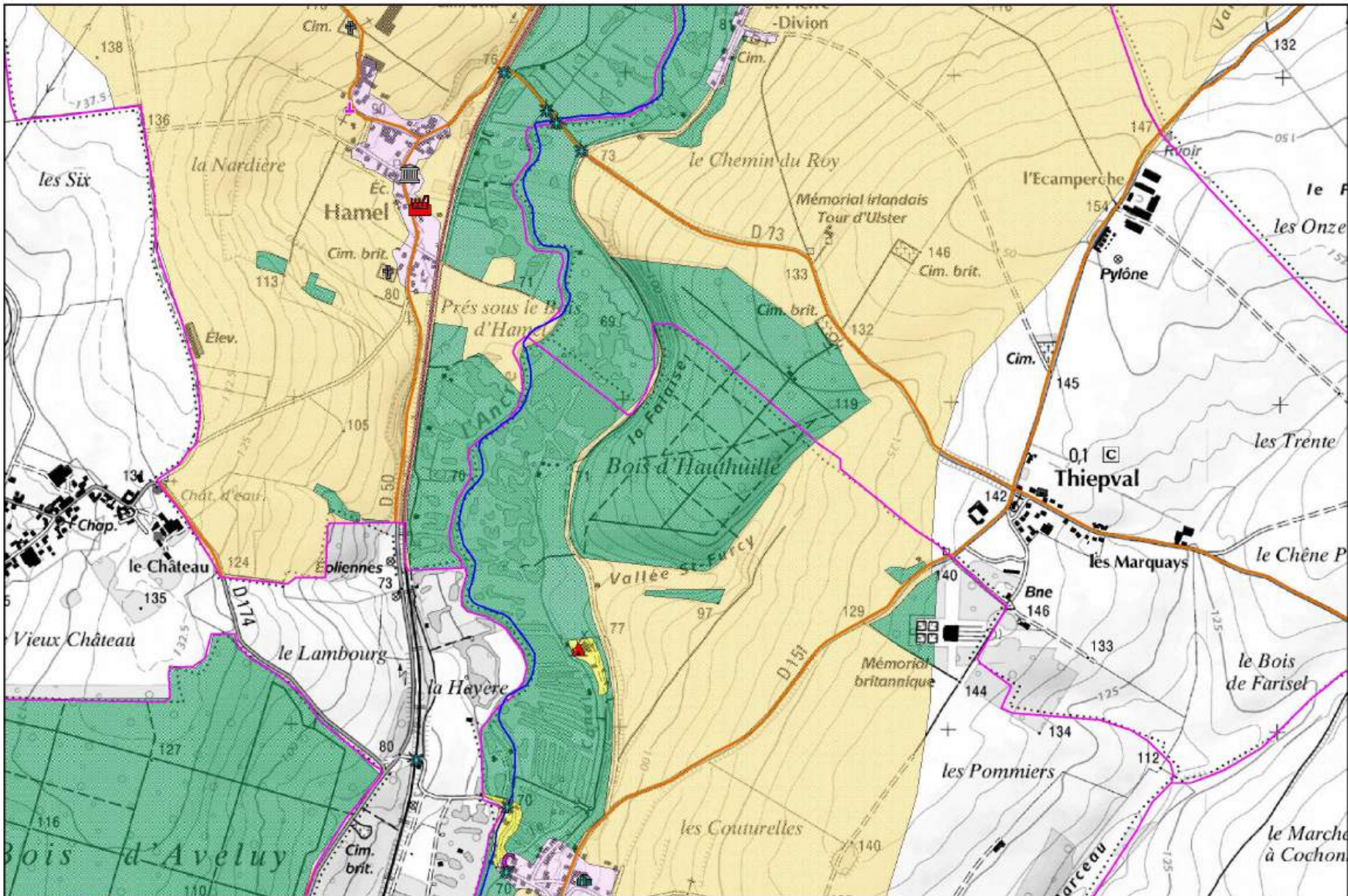


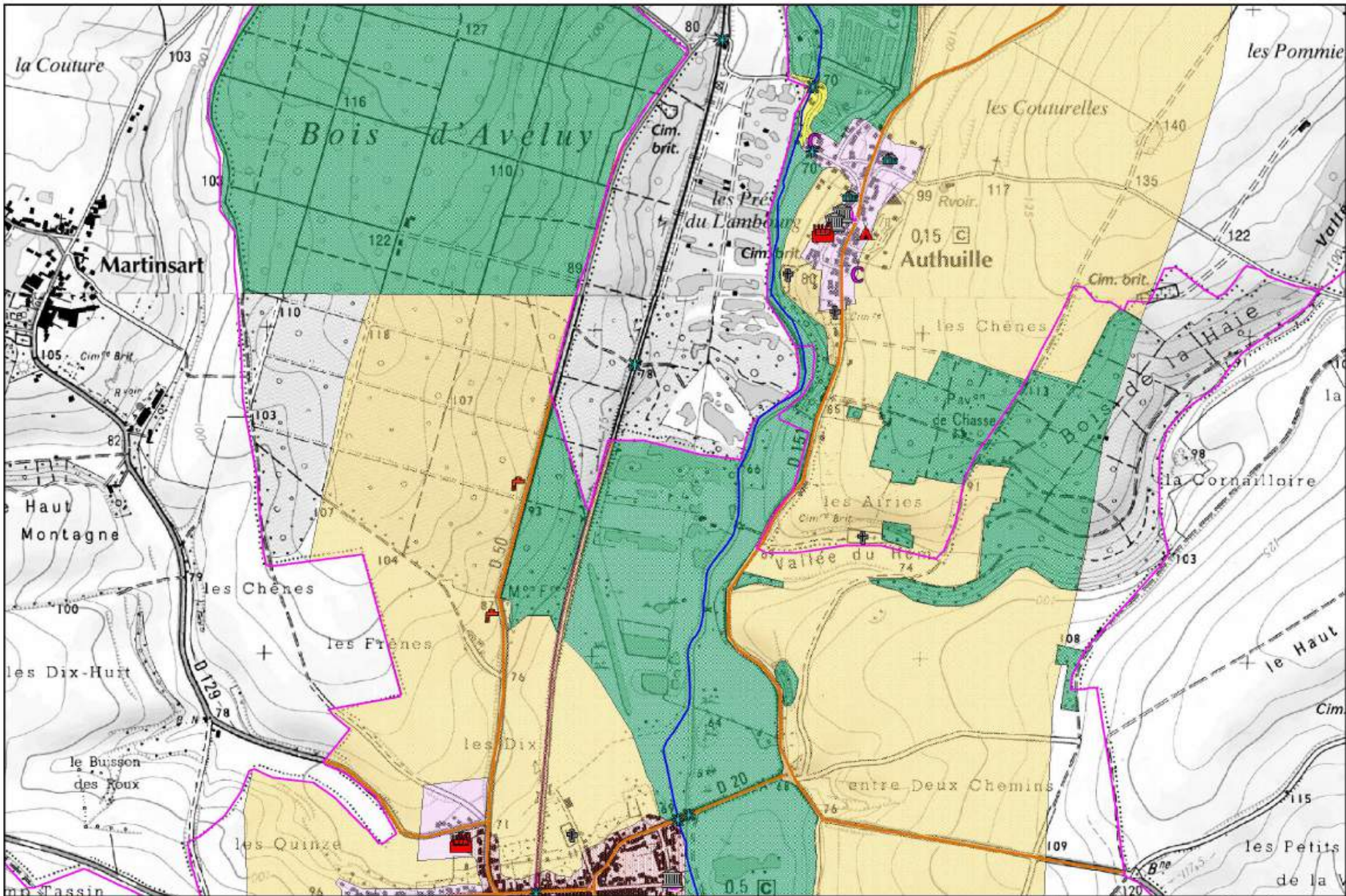
21

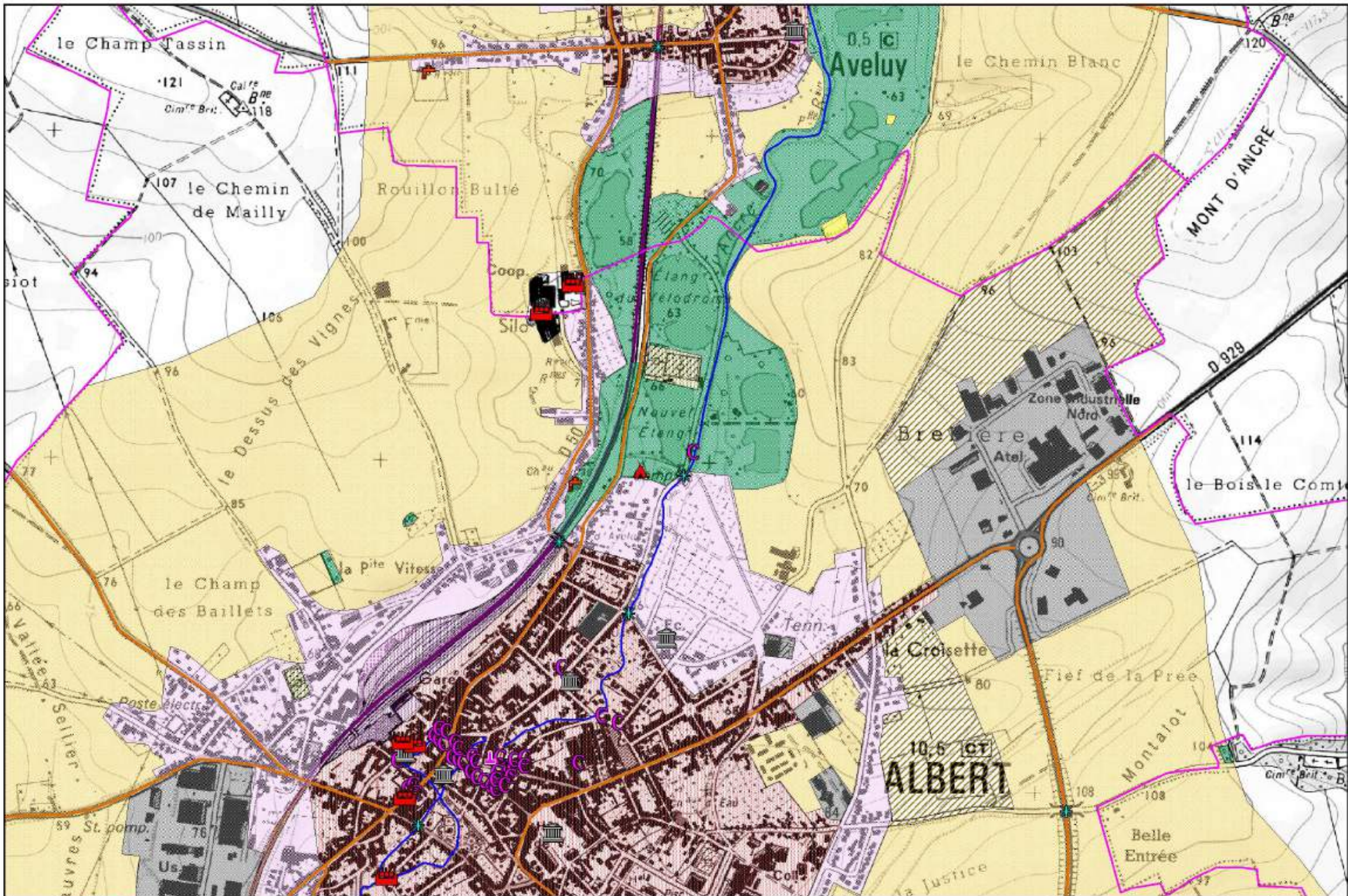


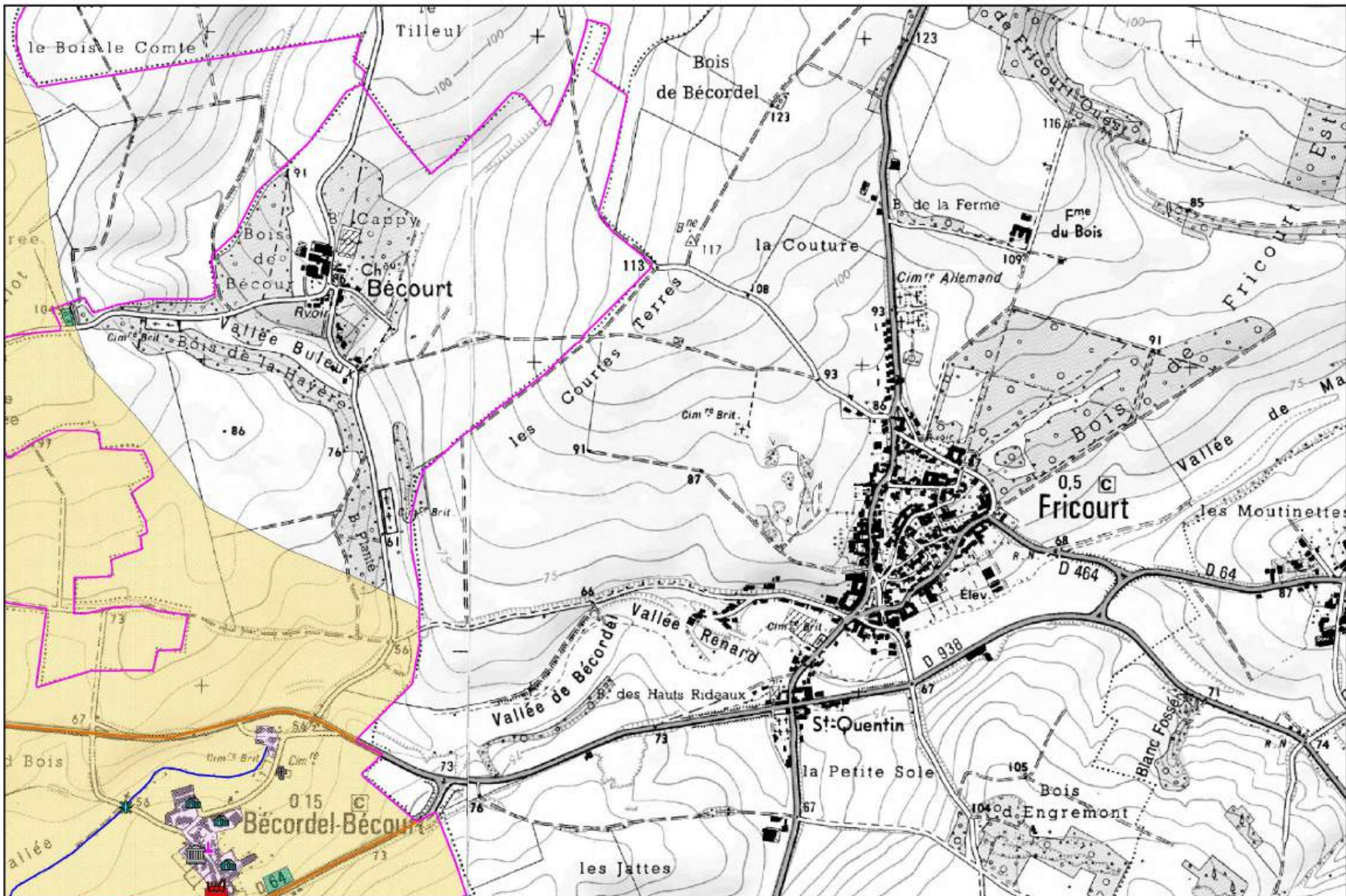


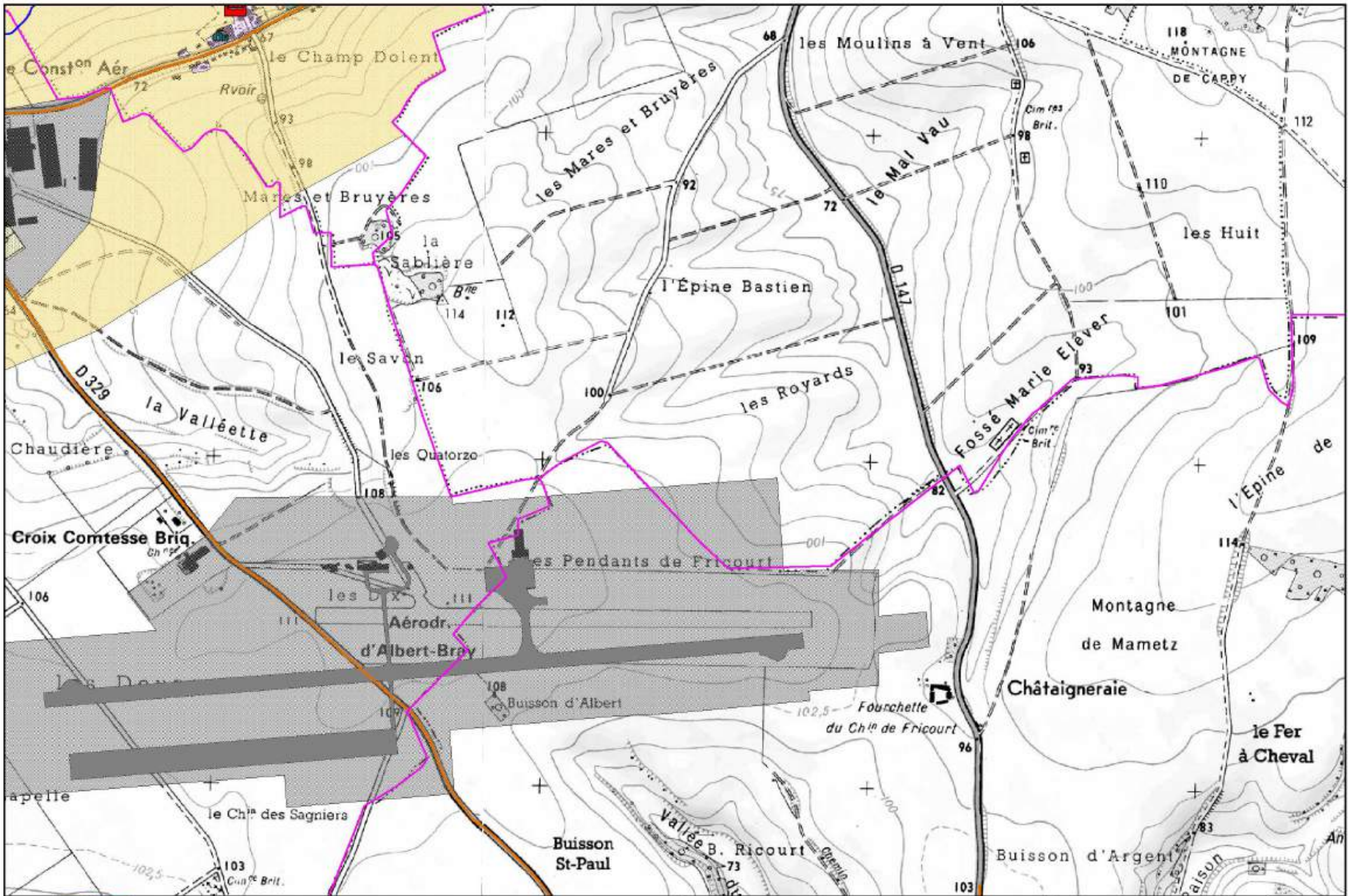












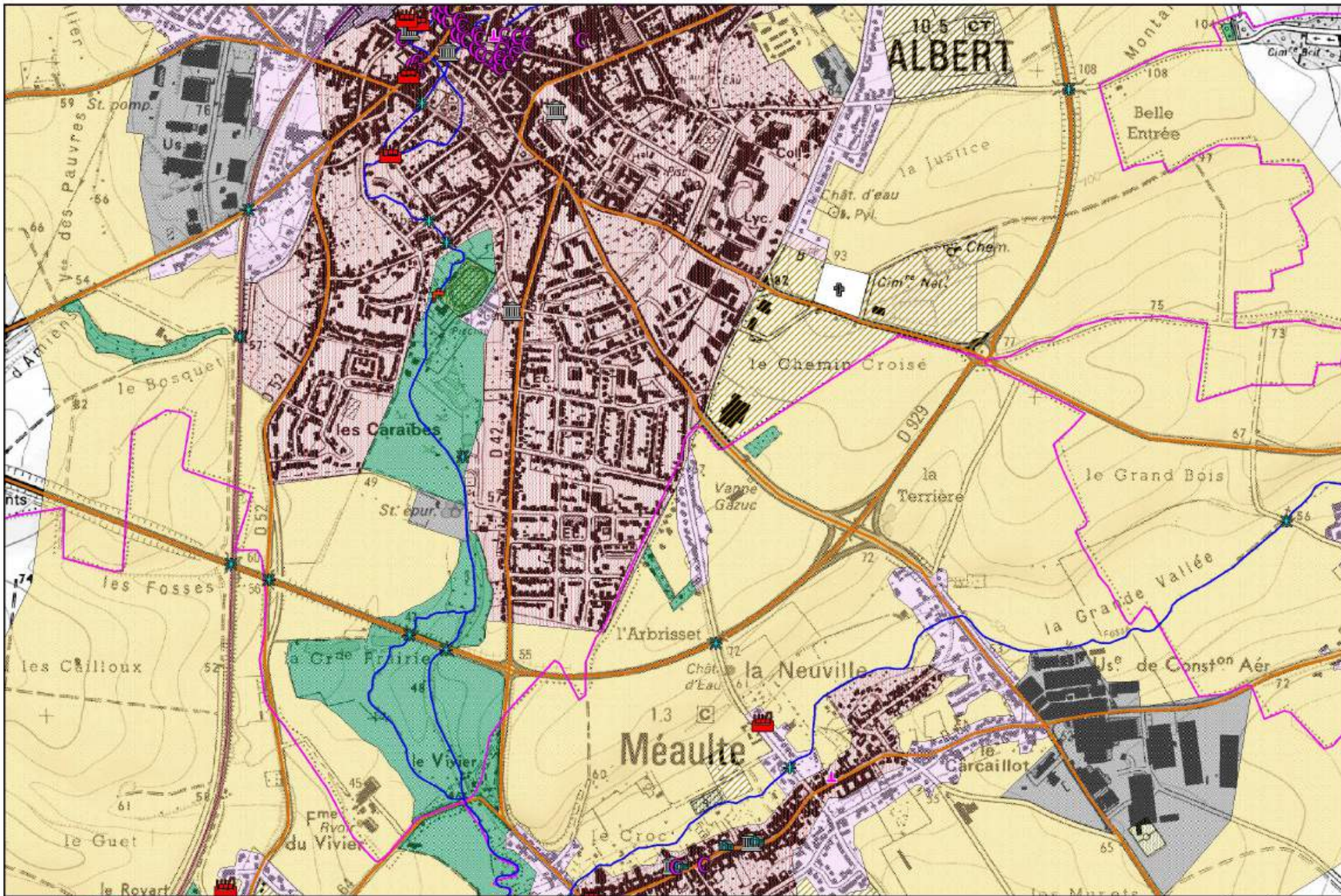
Plan de Prévention des Risques d'Inondation
de la Vallée de la Somme et de ses affluents

Cartographie des enjeux

Echelle: 1/10 000



29



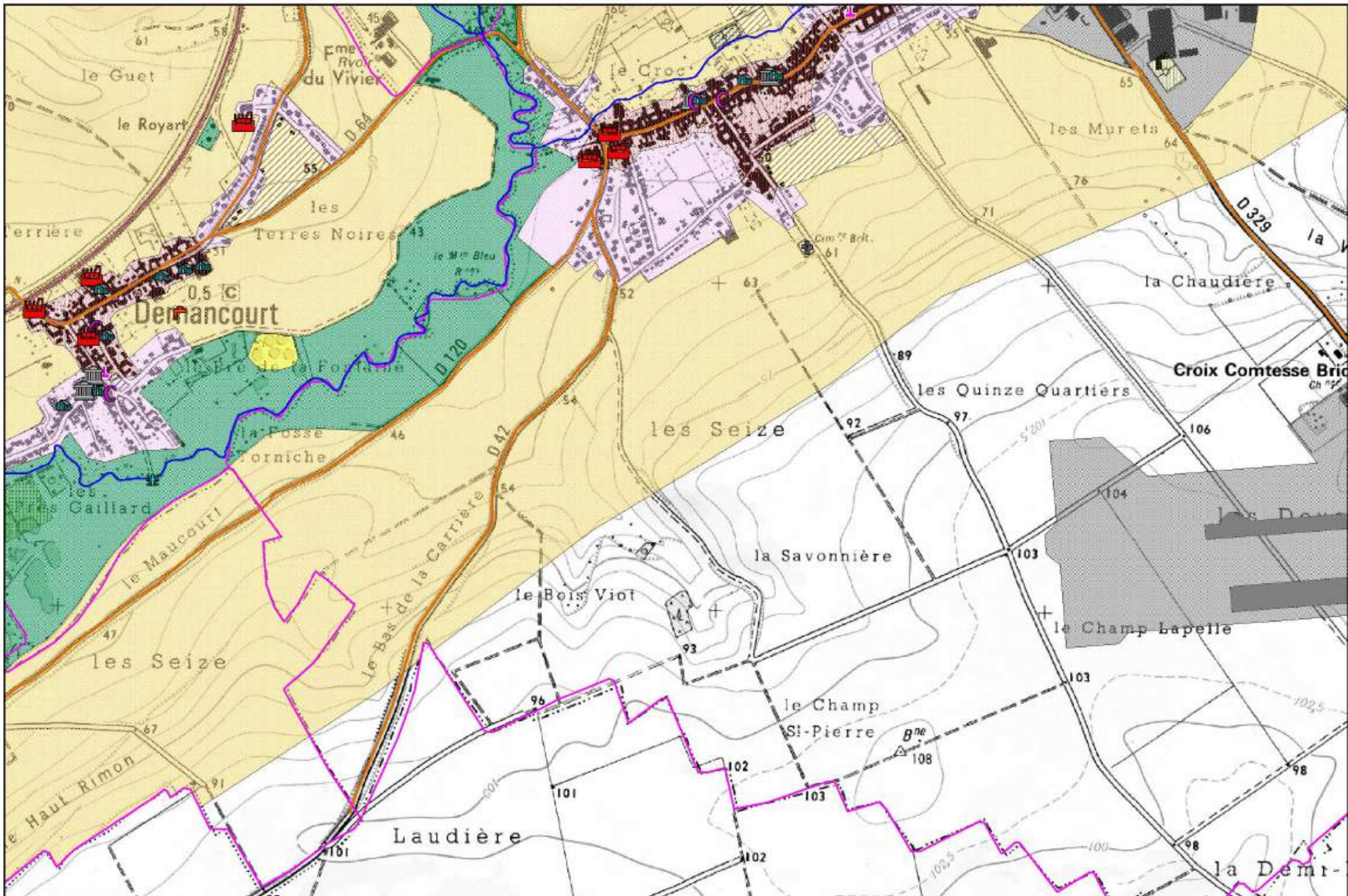
Plan de Prévention des Risques d'Inondation
de la Vallée de la Somme et de ses affluents

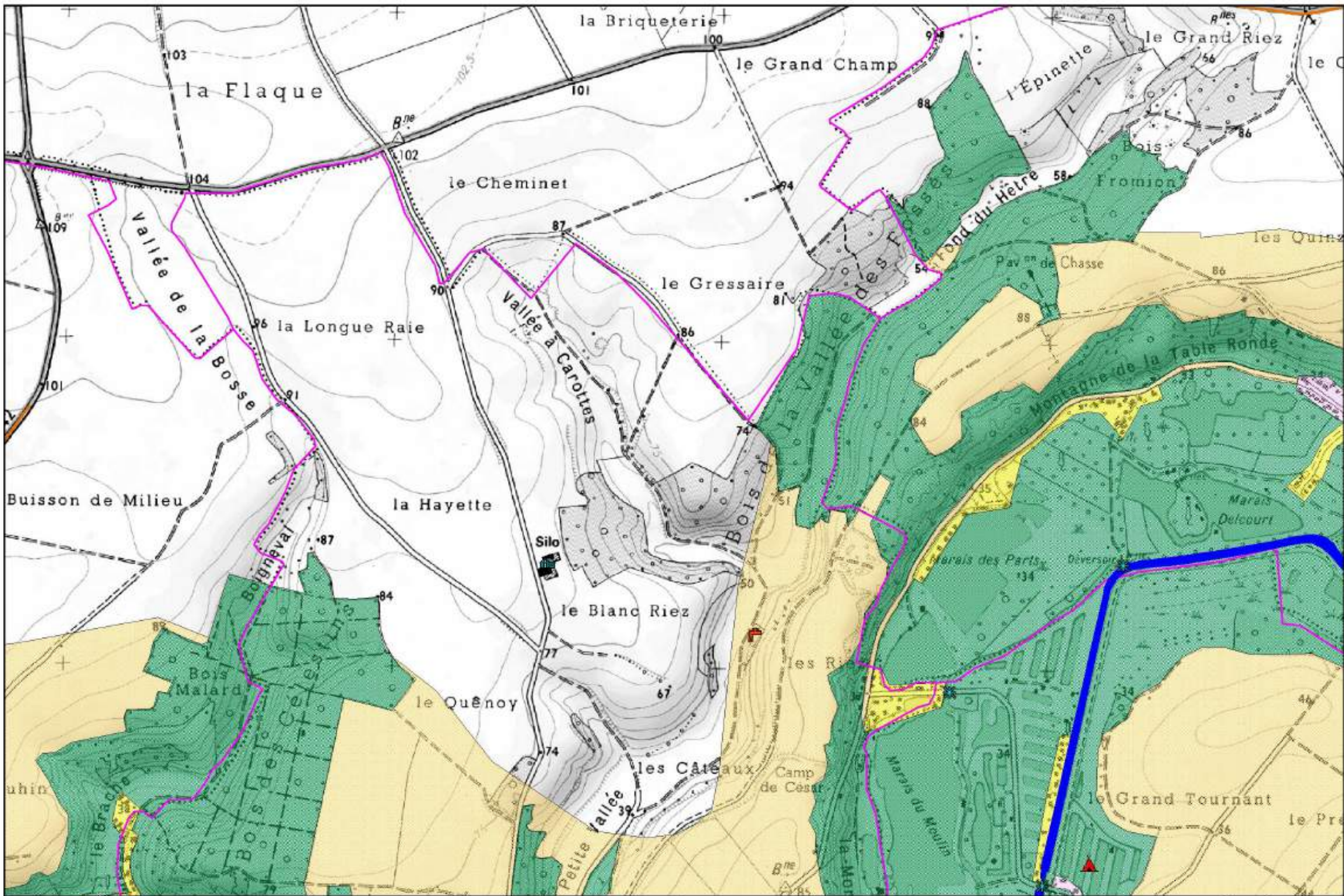
Cartographie des enjeux

Echelle: 1/10 000



30





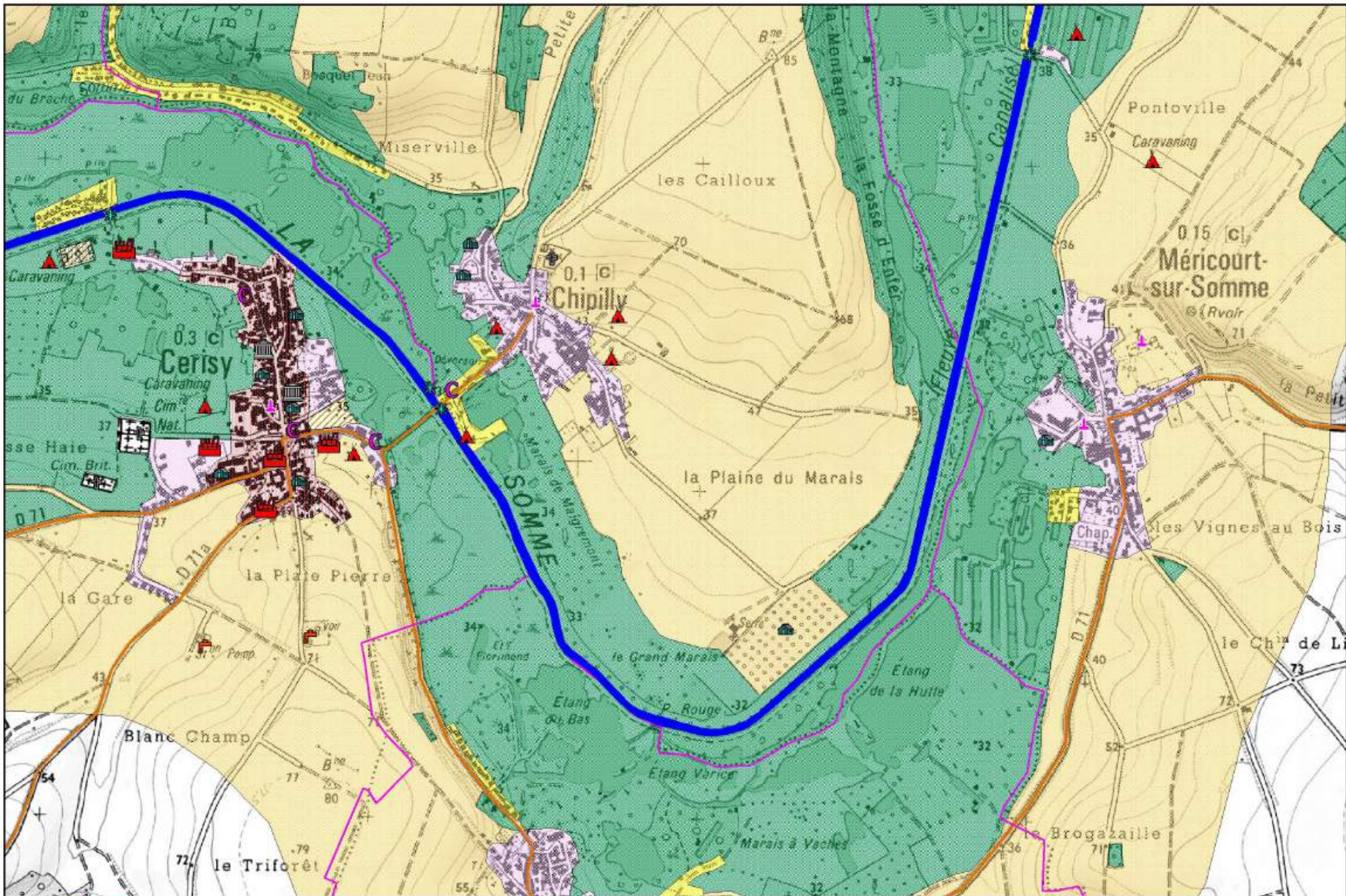
Plan de Prévention des Risques d'Inondation
de la Vallée de la Somme et de ses affluents

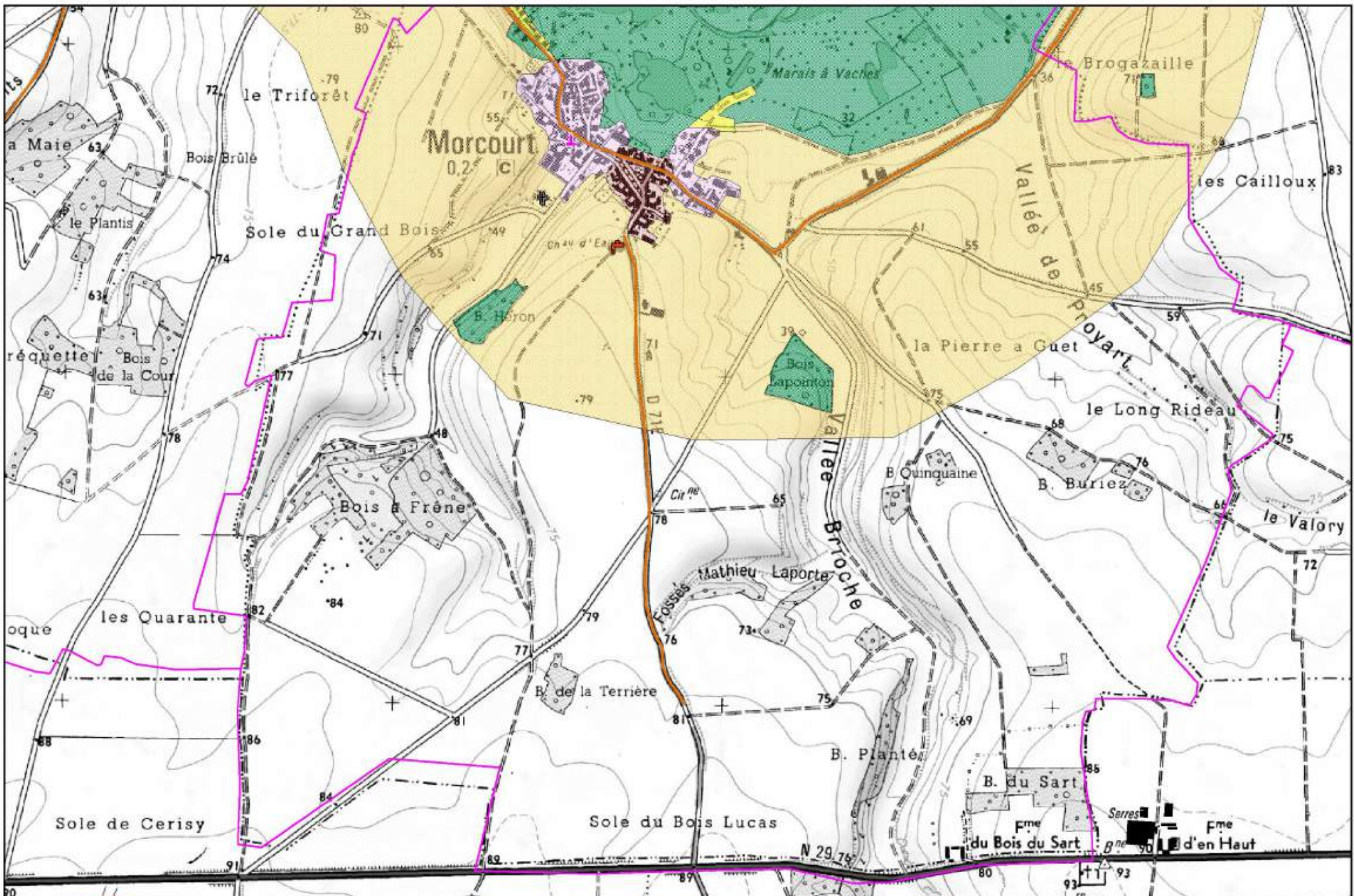
Cartographie des enjeux

Echelle: 1/10 000



32





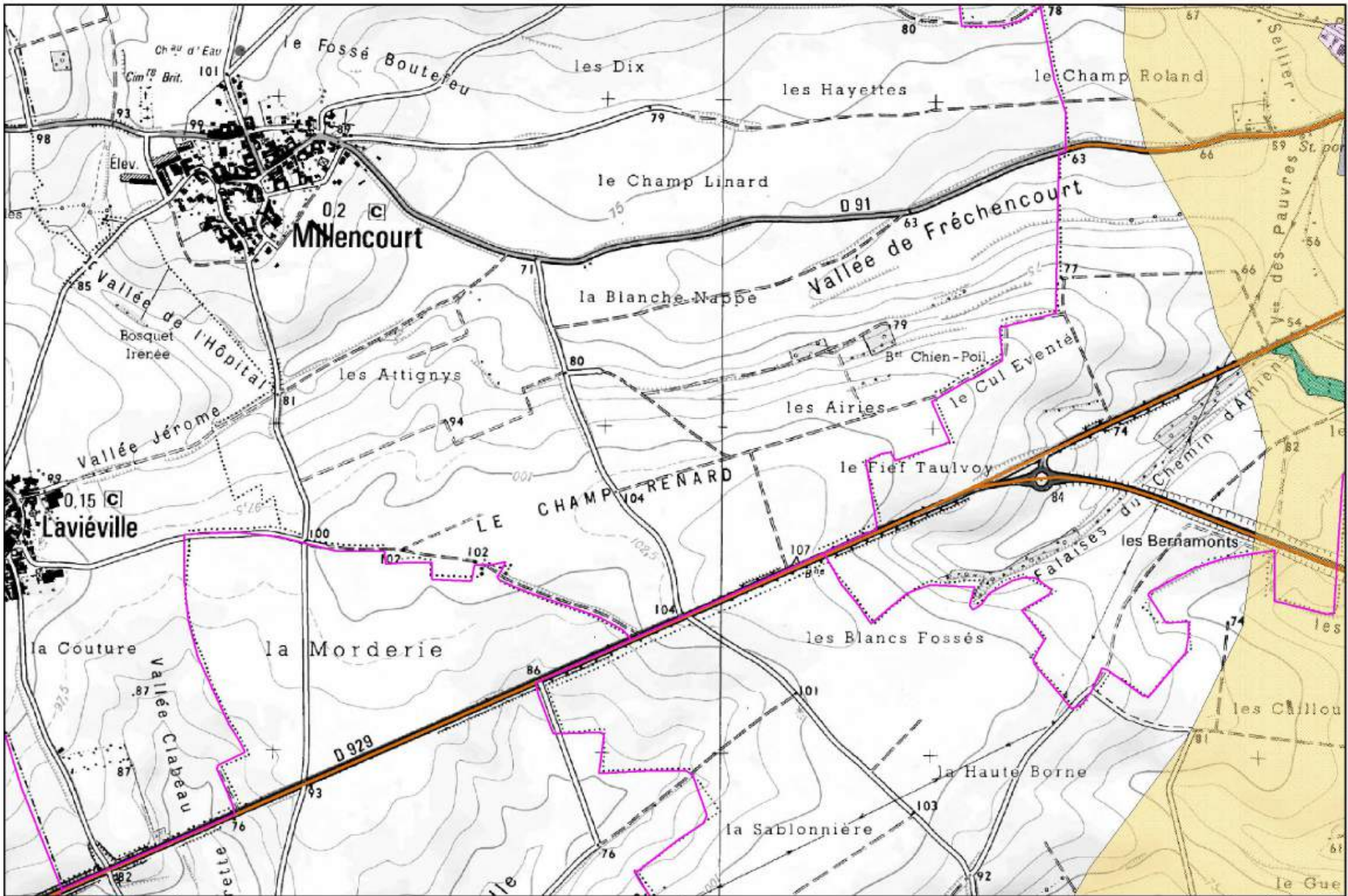
Plan de Prévention des Risques d'Inondation
de la Vallée de la Somme et de ses affluents

Cartographie des enjeux

Echelle: 1/10 000



34



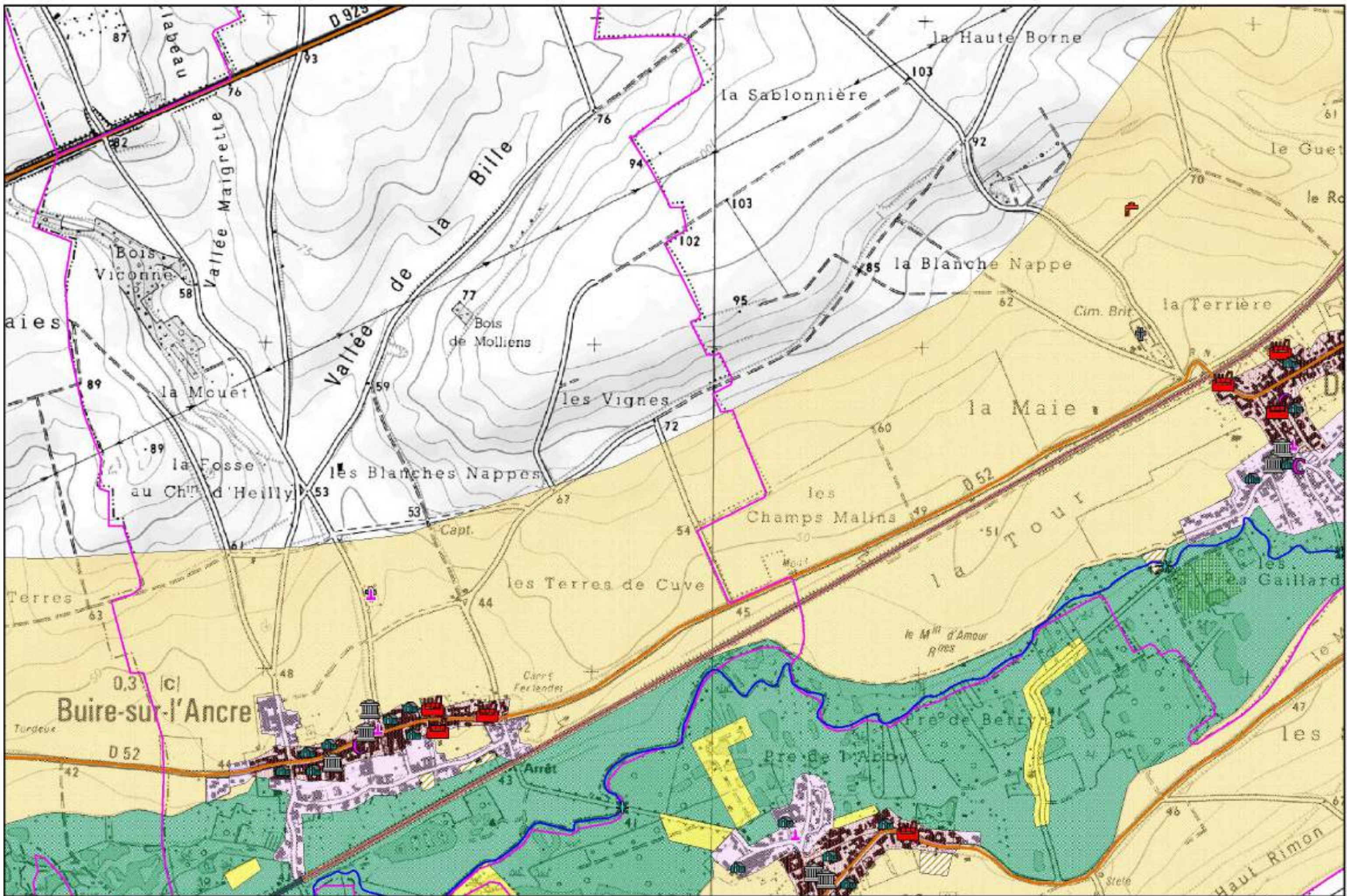
Plan de Prévention des Risques d'Inondation
de la Vallée de la Somme et de ses affluents

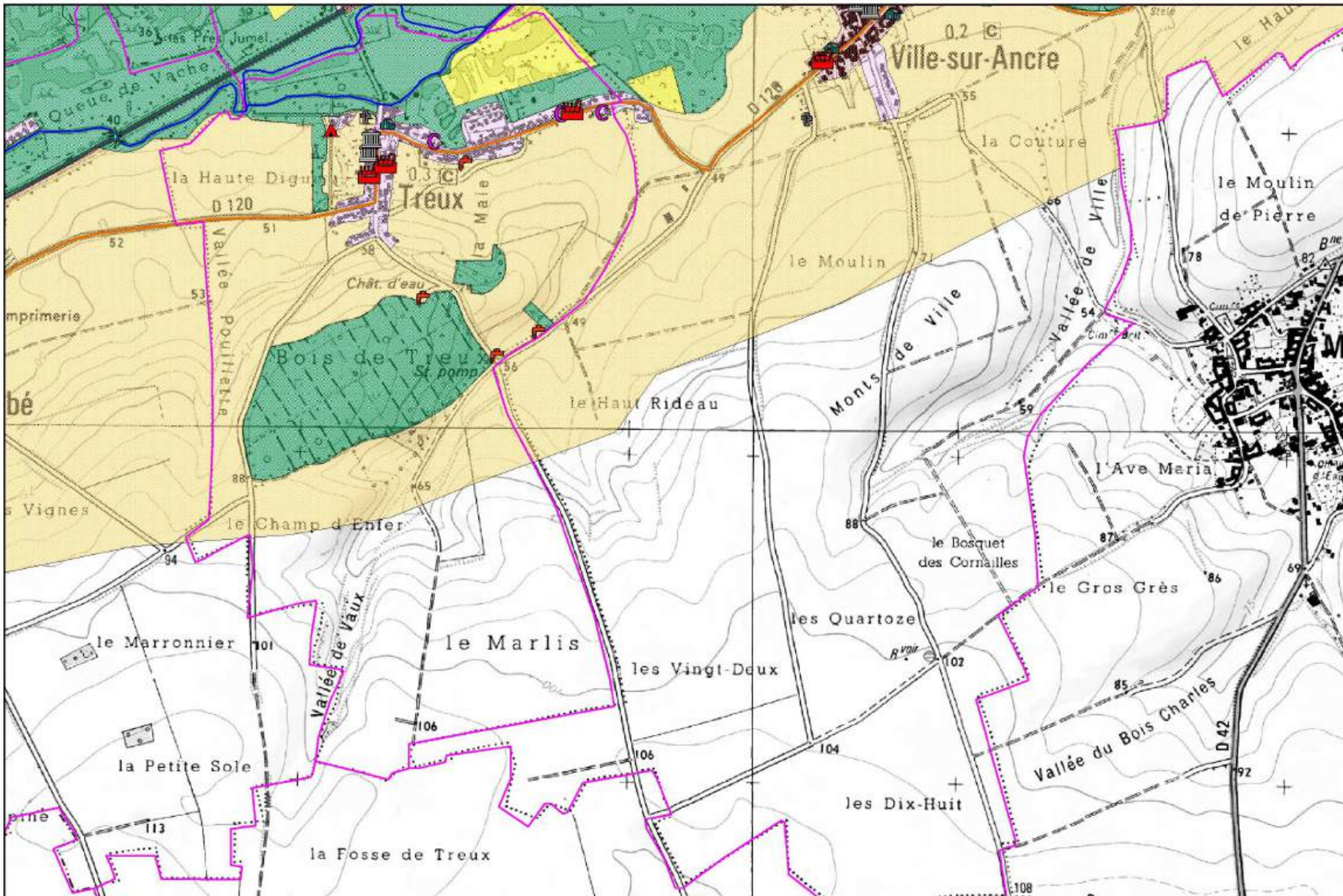
Cartographie des enjeux

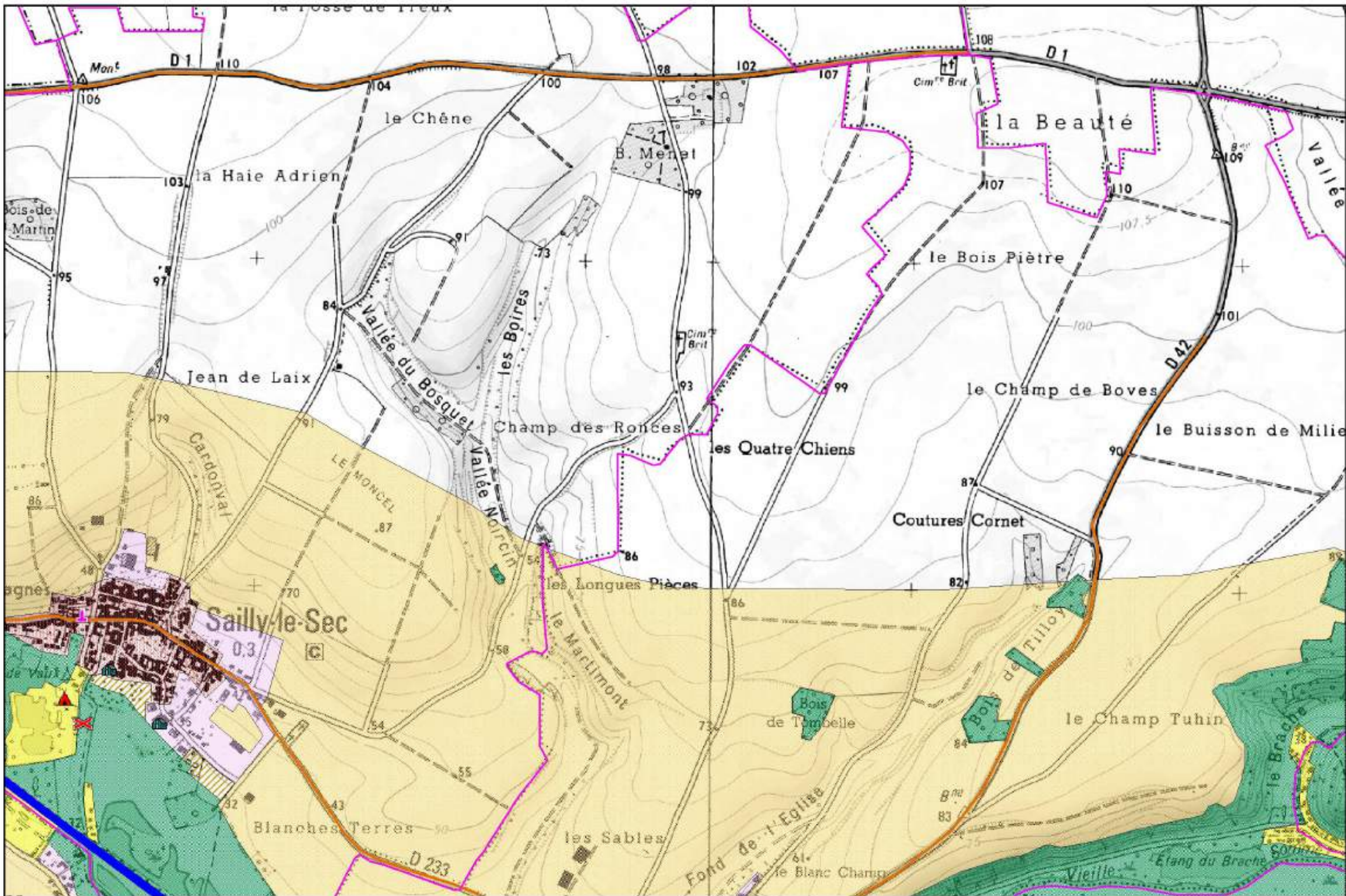
Echelle: 1/10 000

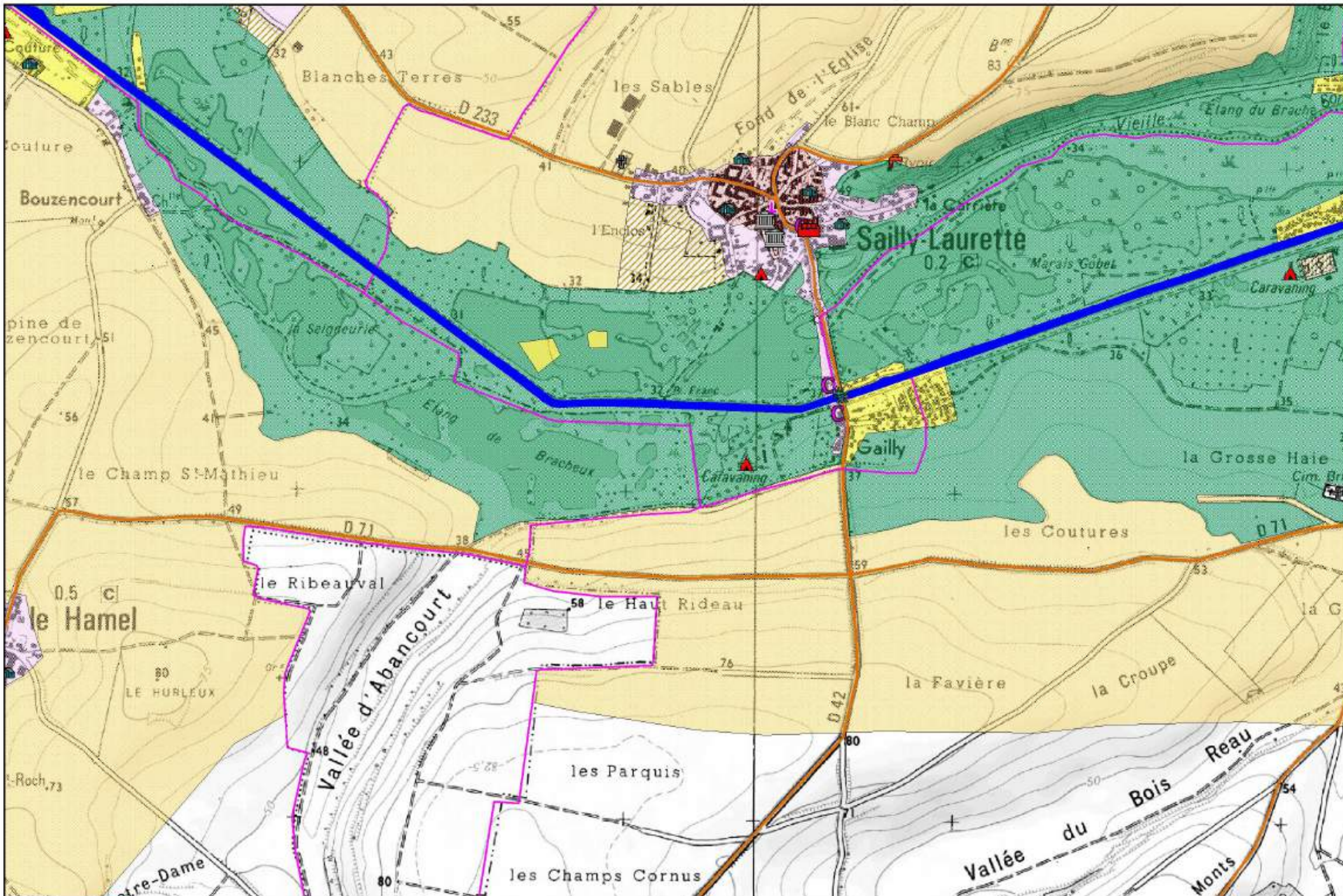


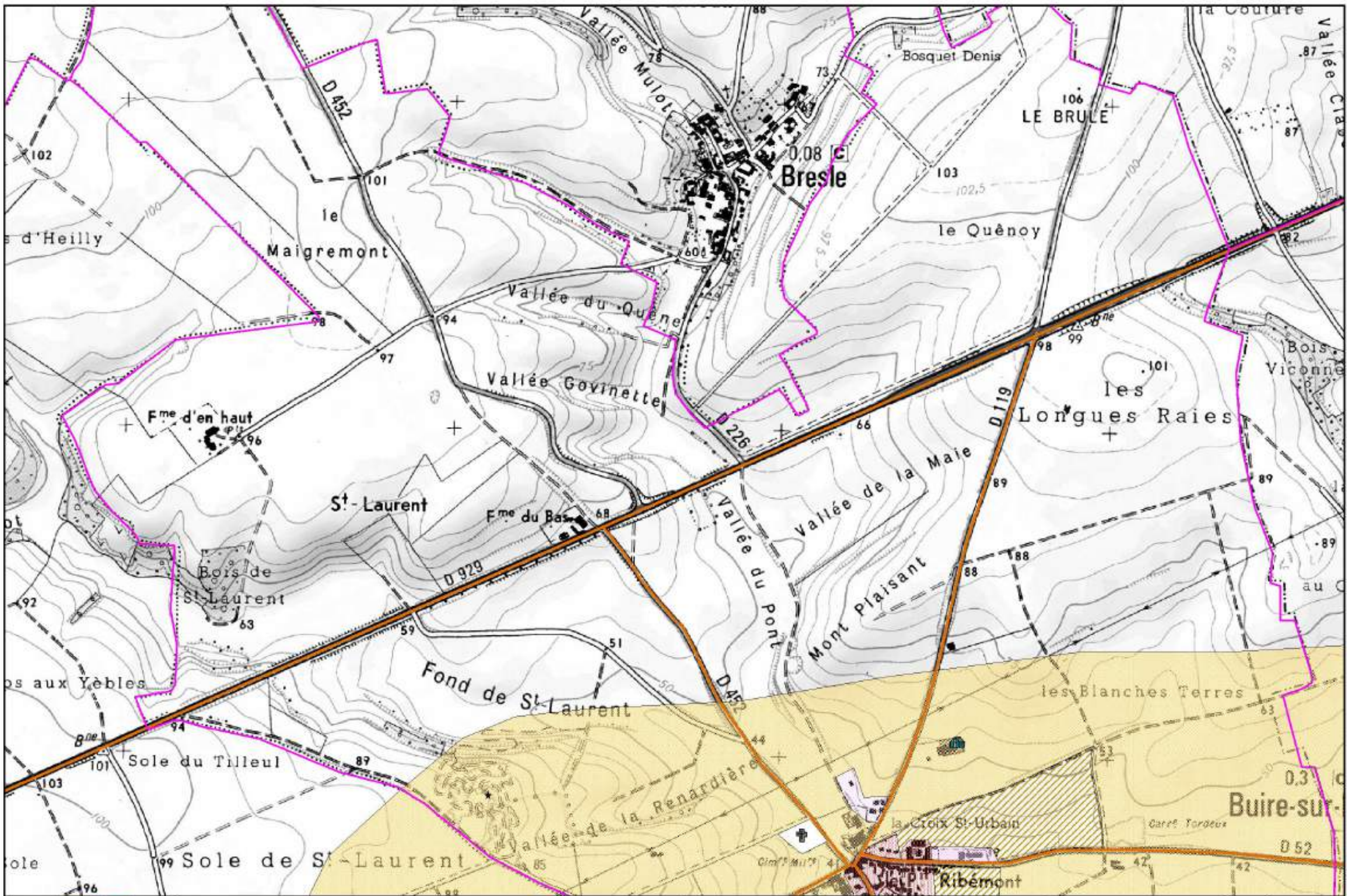
35











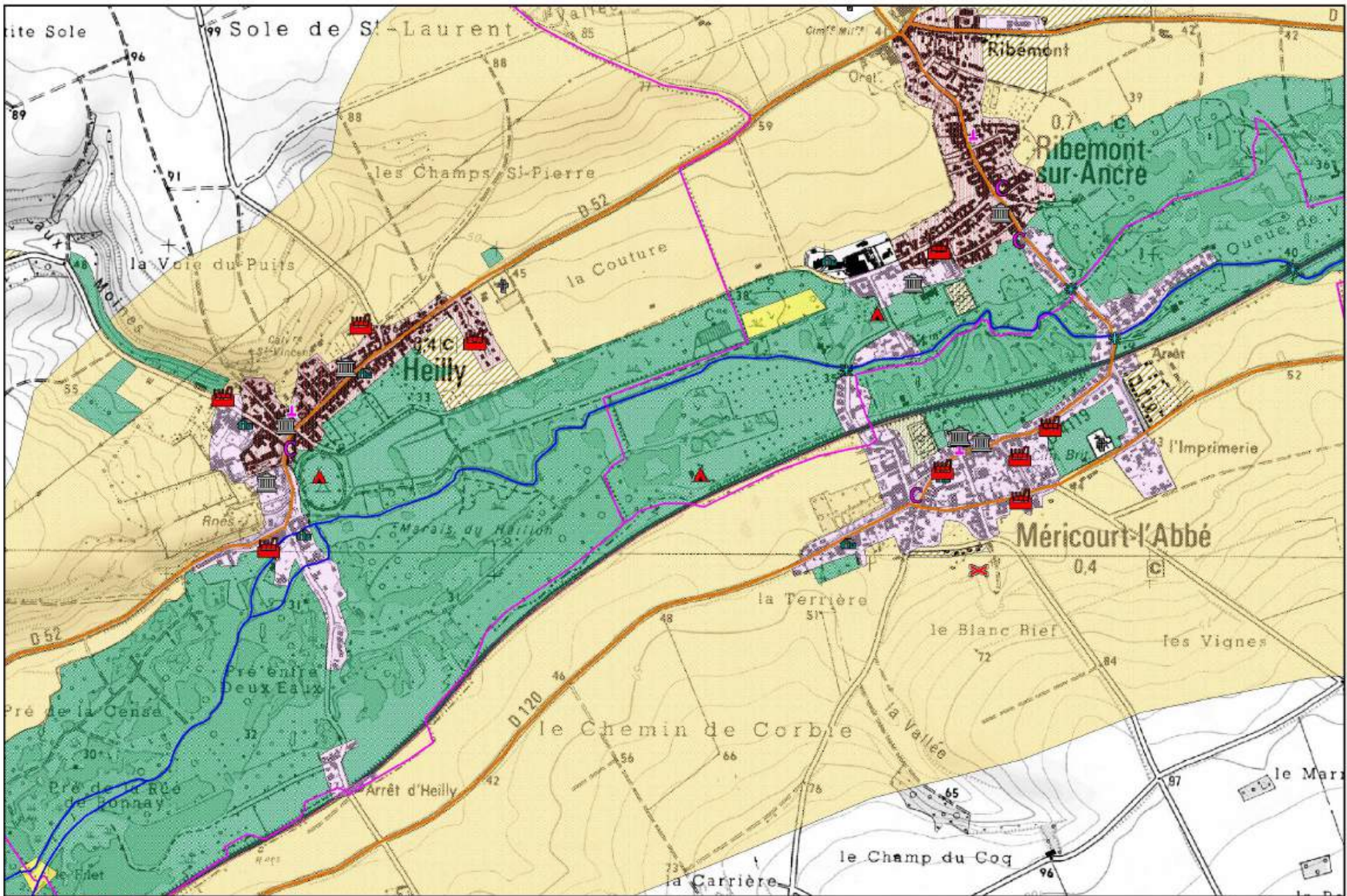
Plan de Prévention des Risques d'Inondation
de la Vallée de la Somme et de ses affluents

Cartographie des enjeux

Echelle: 1/10 000



40



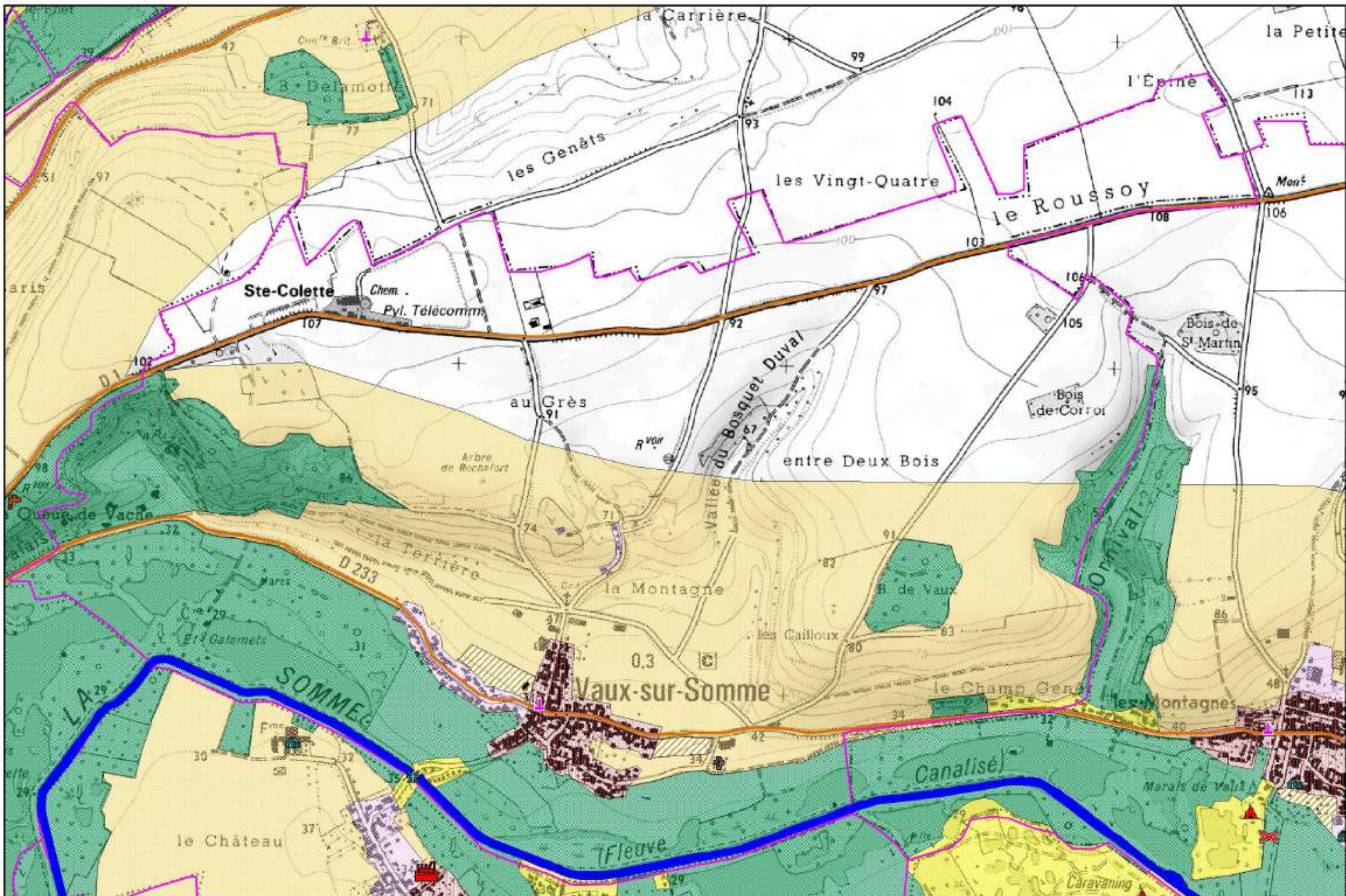
Plan de Prévention des Risques d'Inondation
de la Vallée de la Somme et de ses affluents

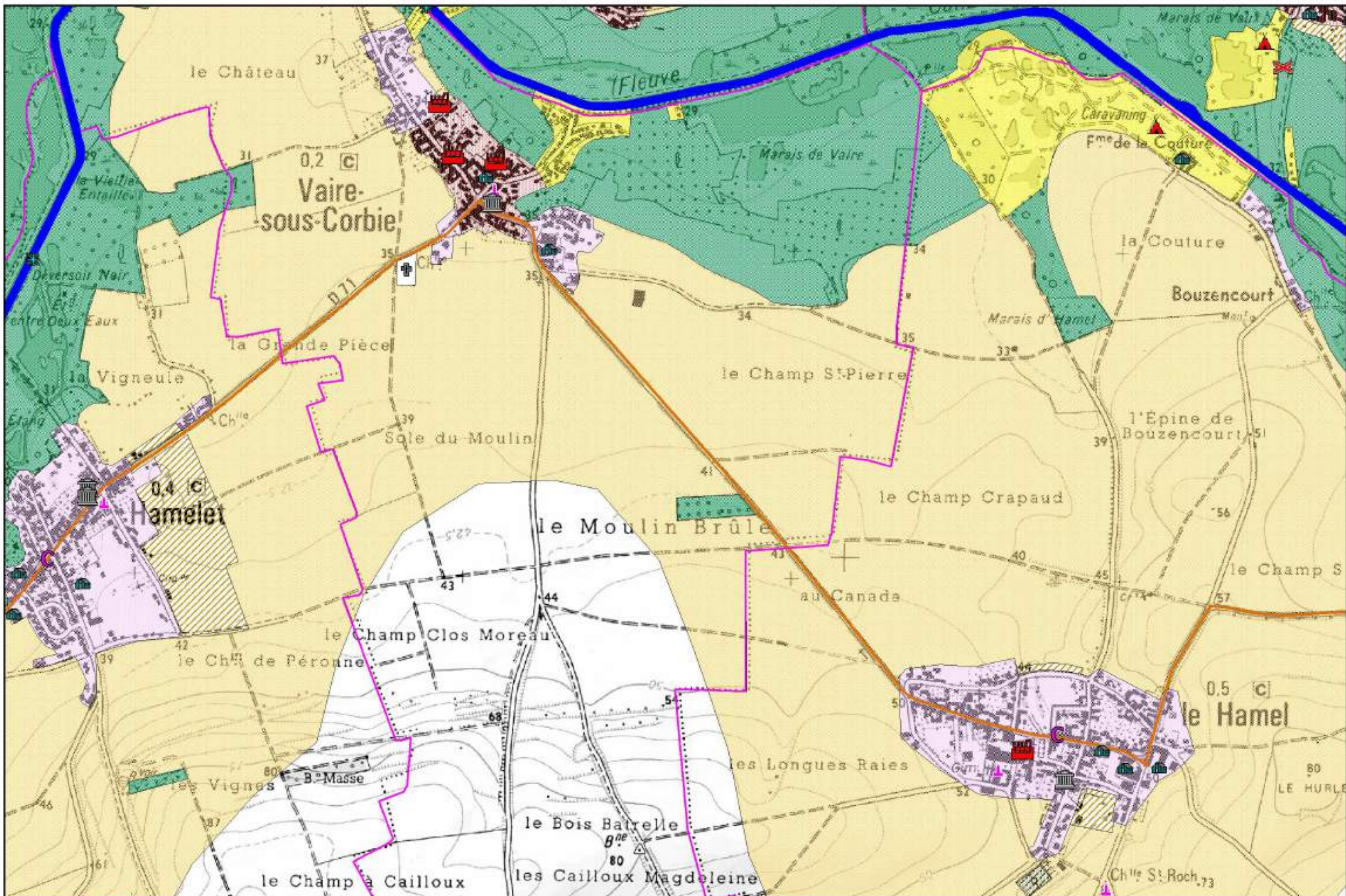
Cartographie des enjeux

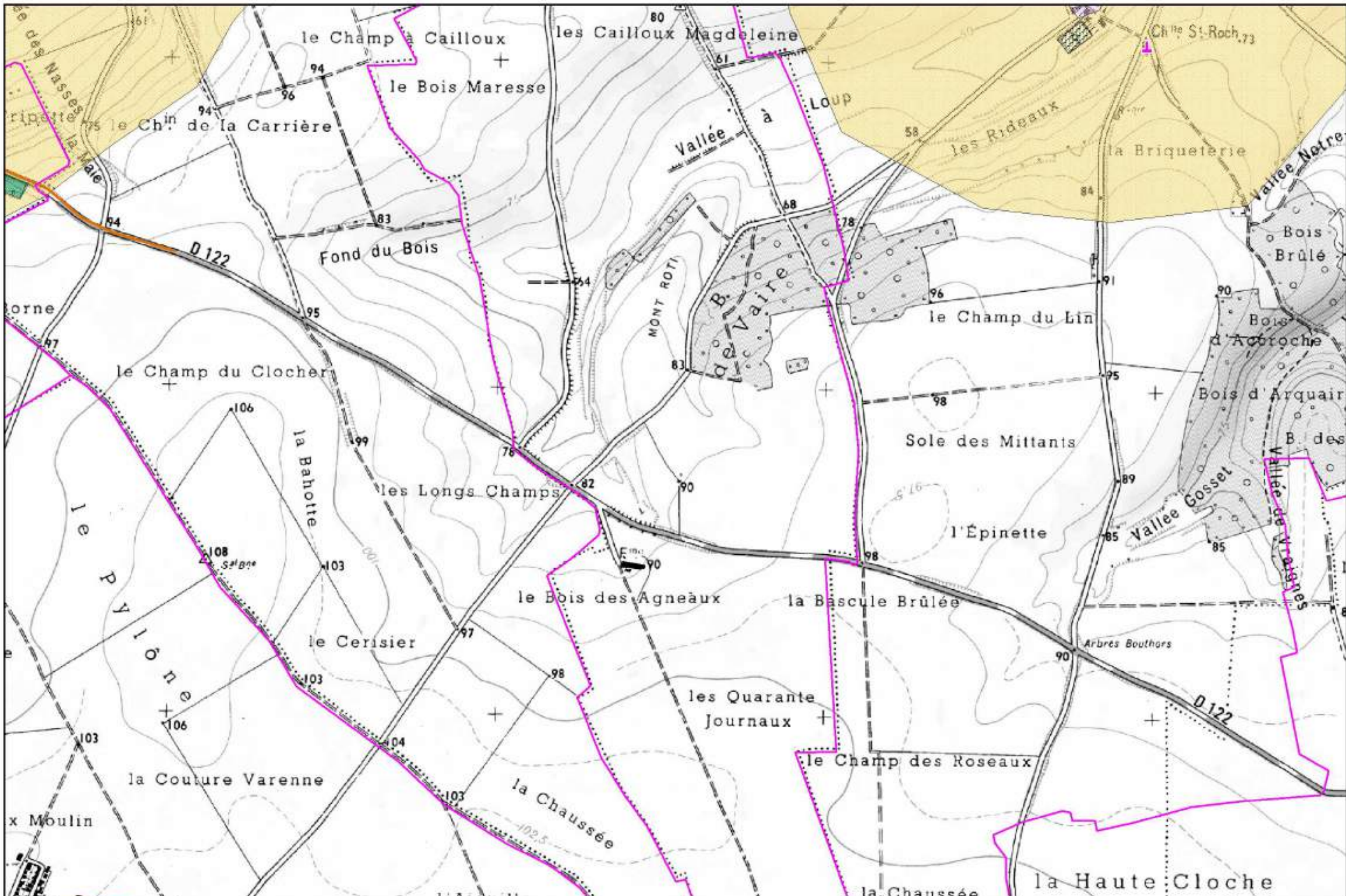
Echelle: 1/10 000



41





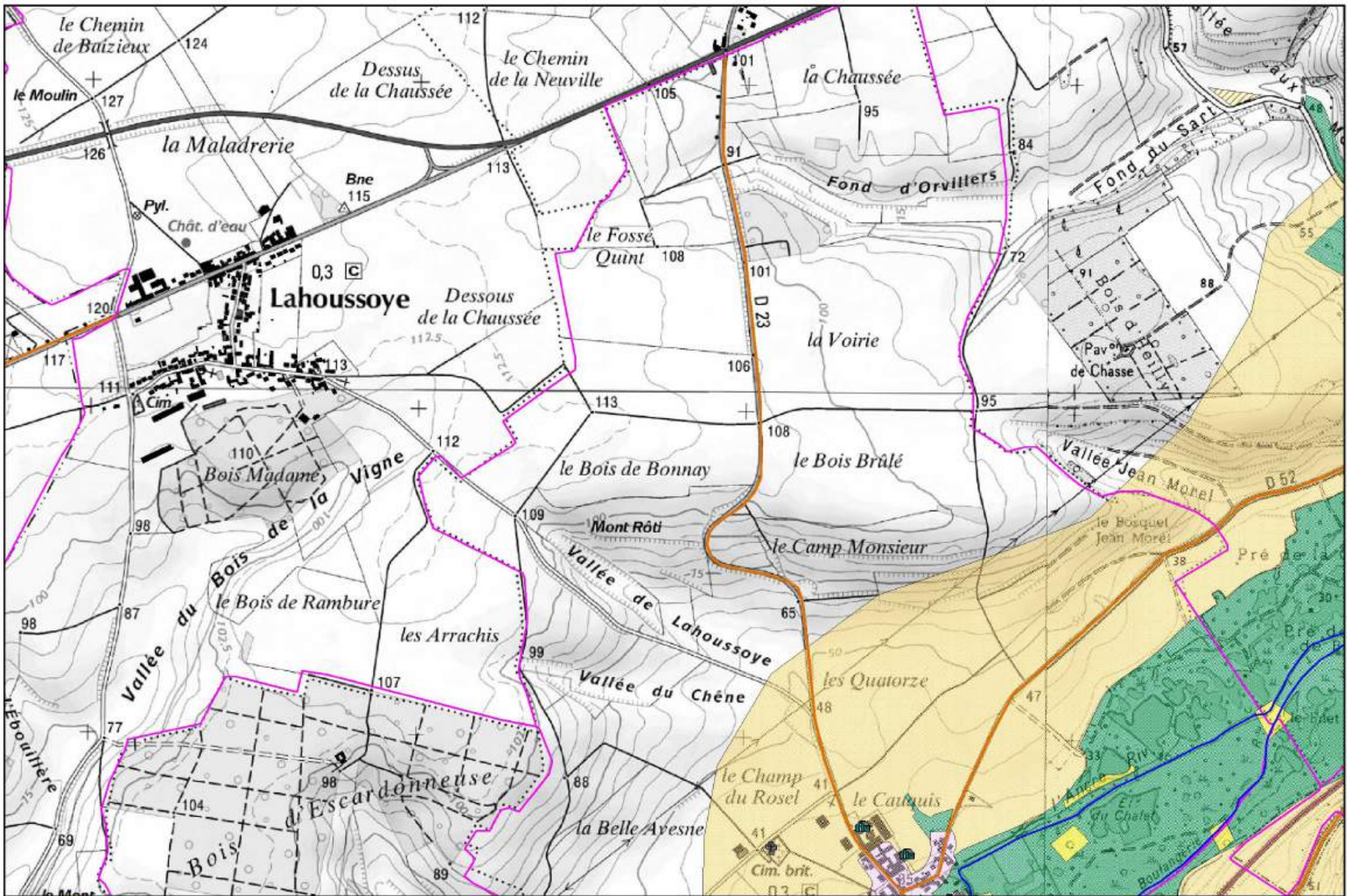


Plan de Prévention des Risques d'Inondation
de la Vallée de la Somme et de ses affluents

Cartographie des enjeux

Echelle:1/10 000





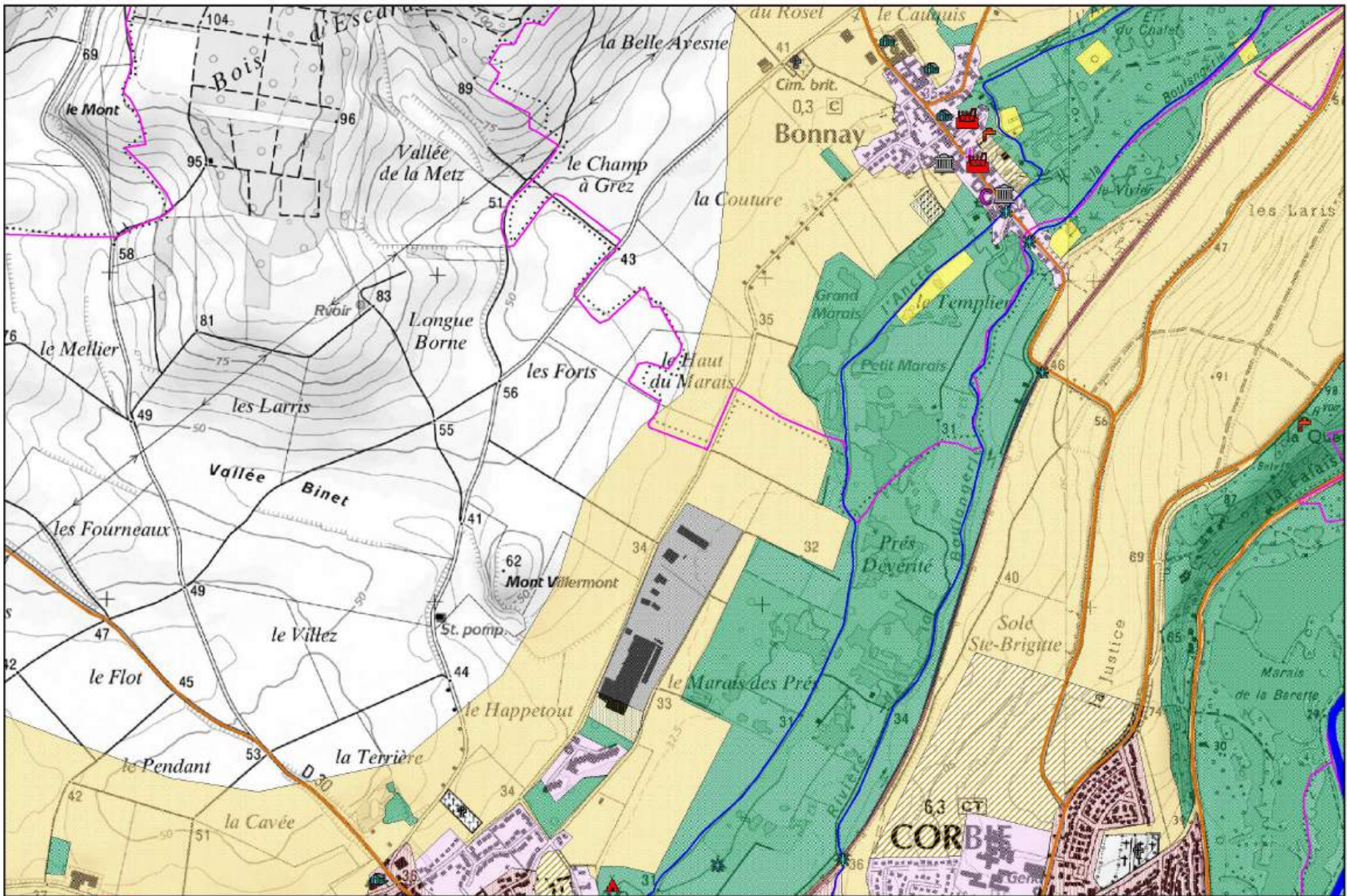
Plan de Prévention des Risques d'Inondation
de la Vallée de la Somme et de ses affluents

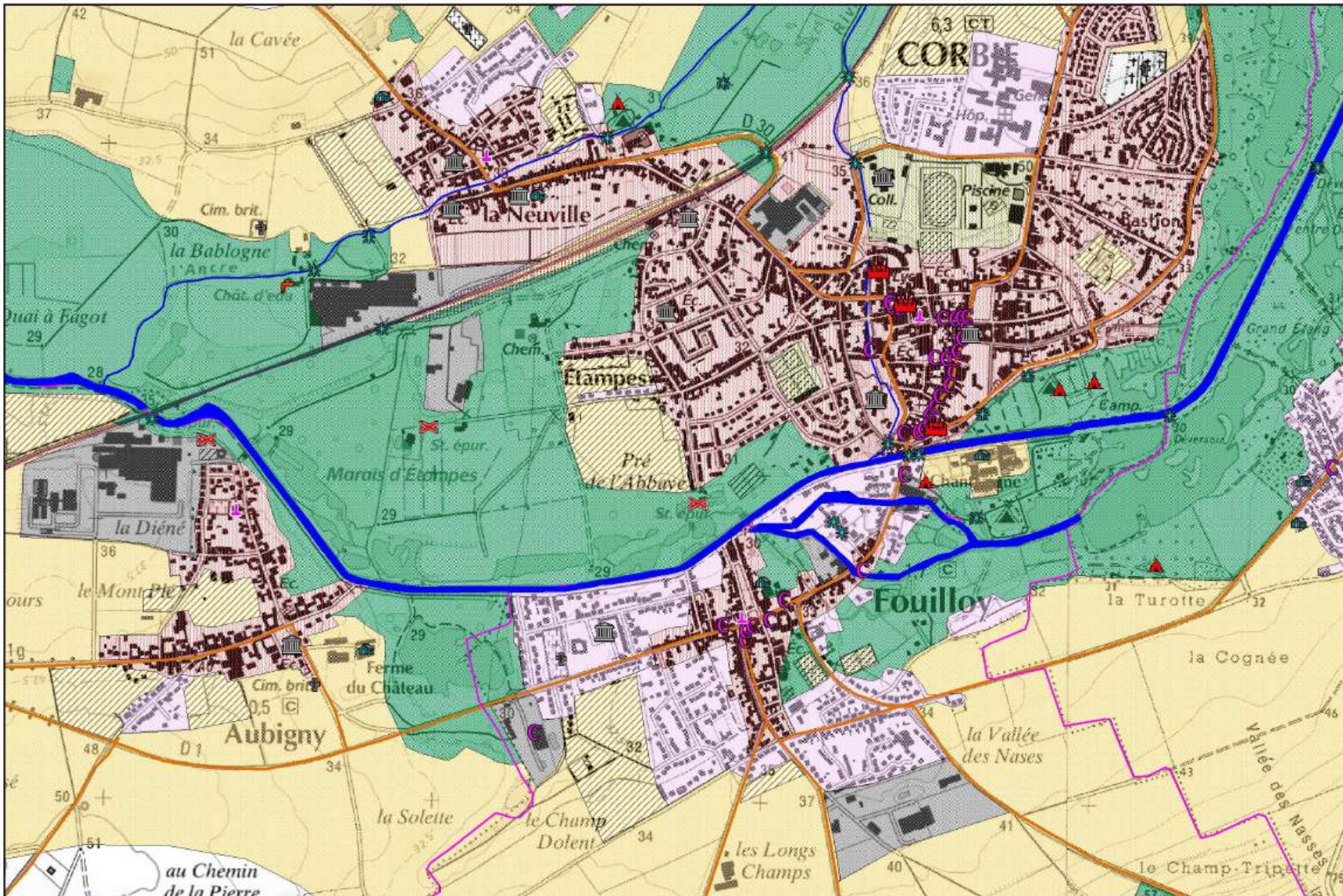
Cartographie des enjeux

Echelle: 1/10 000



45





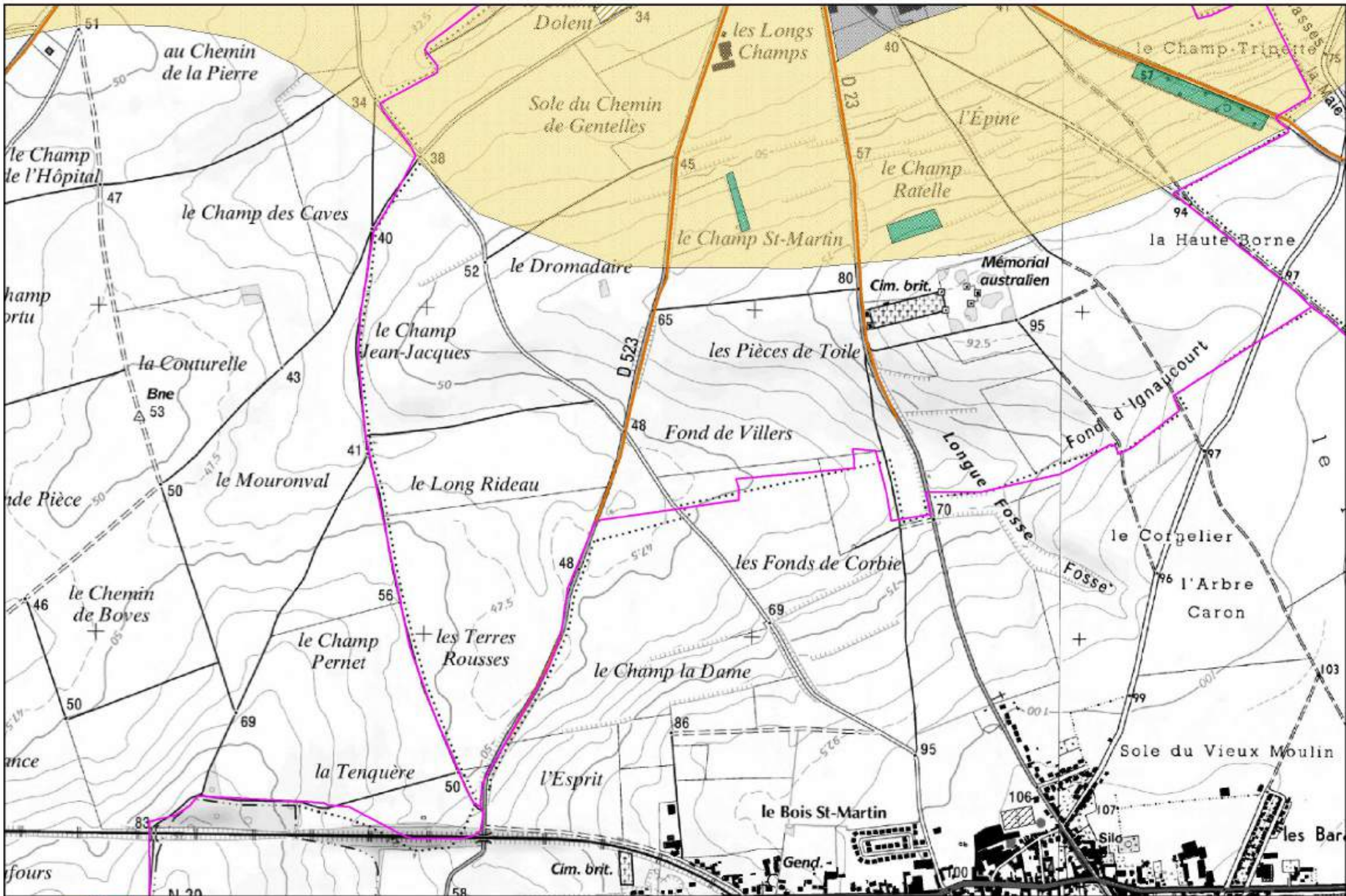
Plan de Prévention des Risques d'Inondation
de la Vallée de la Somme et de ses affluents

Cartographie des enjeux

Echelle: 1/10 000



47



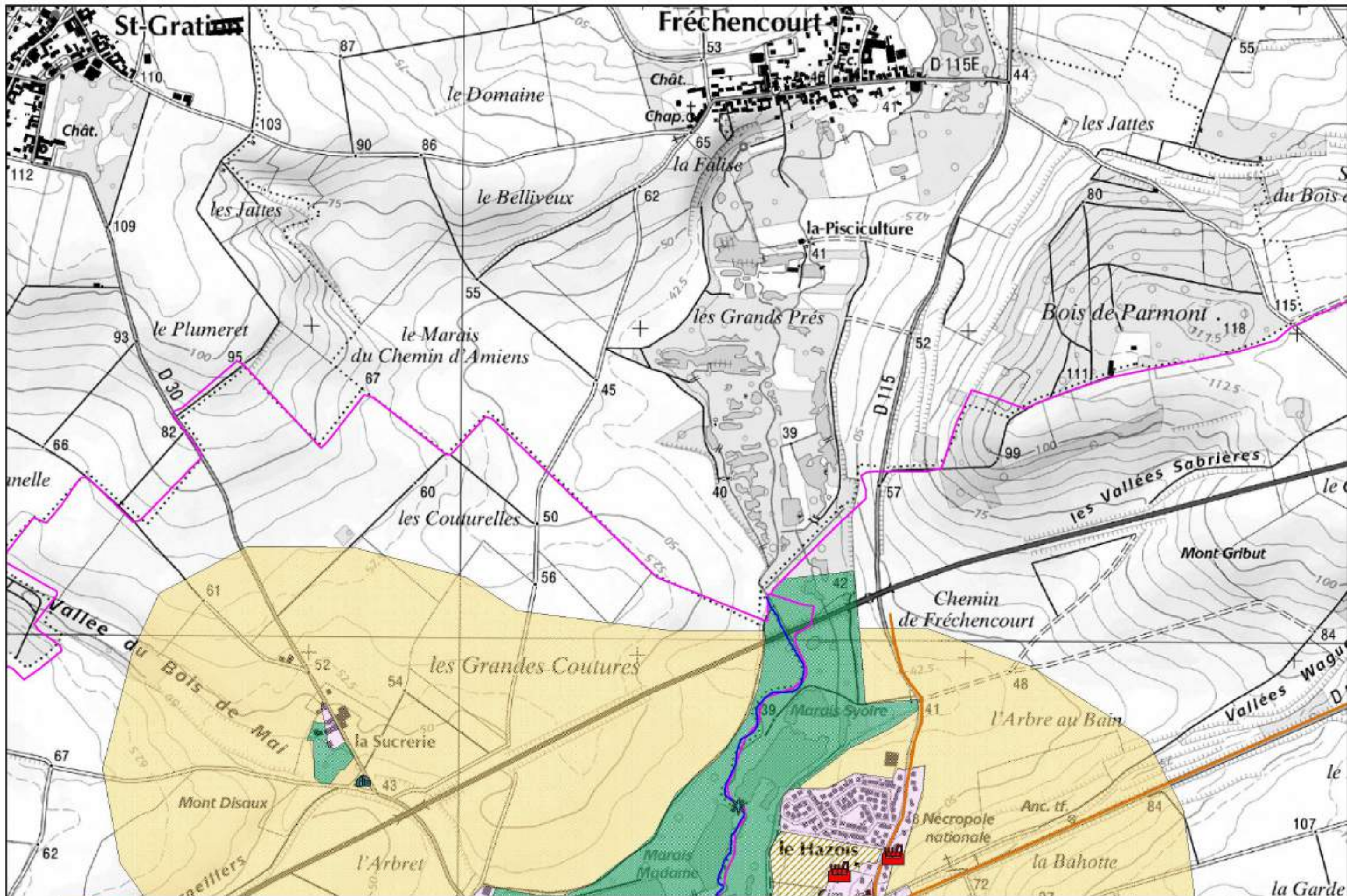
Plan de Prévention des Risques d'Inondation
de la Vallée de la Somme et de ses affluents

Cartographie des enjeux

Echelle: 1/10 000



48



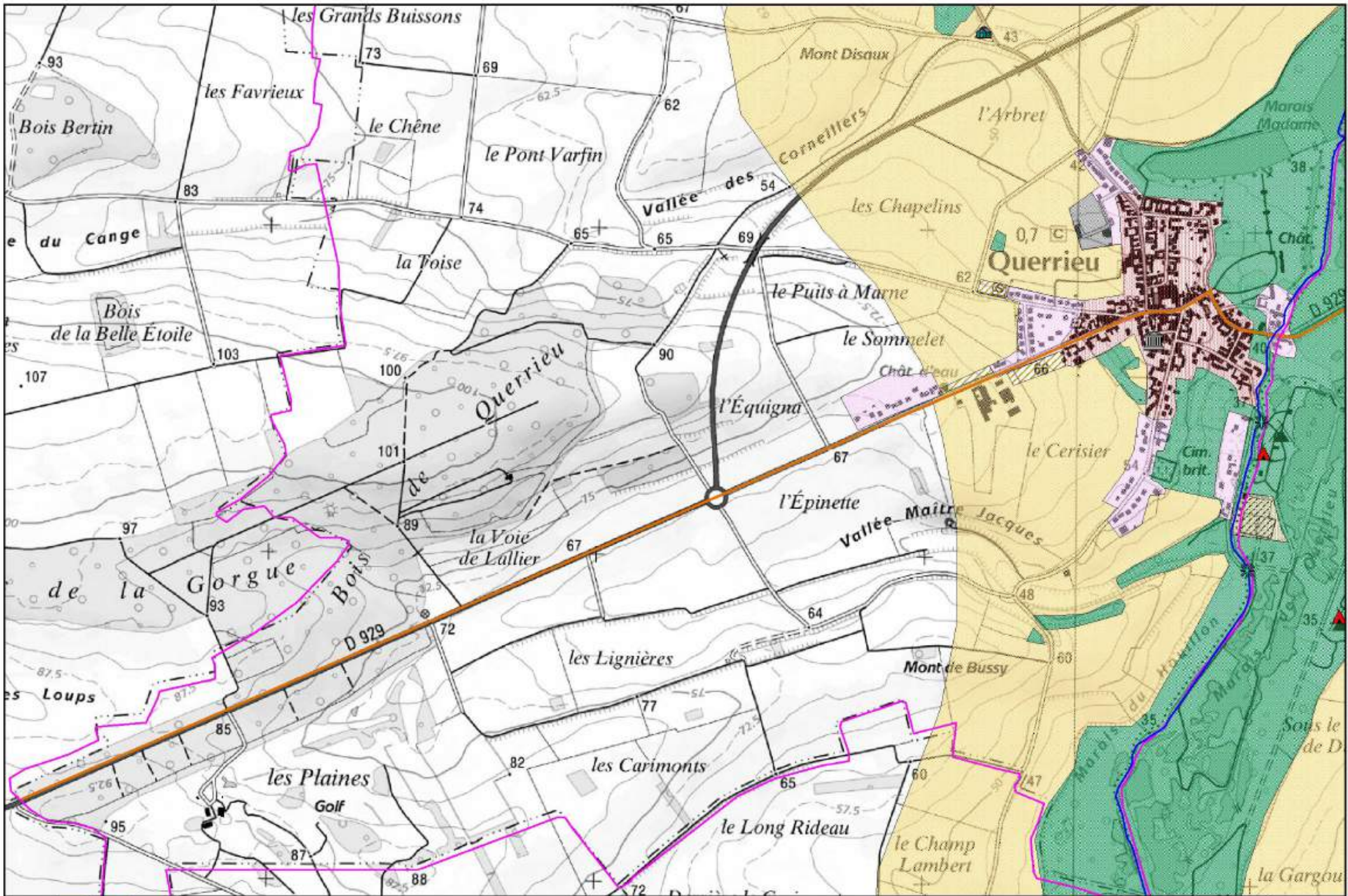
Plan de Prévention des Risques d'Inondation
de la Vallée de la Somme et de ses affluents

Cartographie des enjeux

Echelle: 1/10 000



49



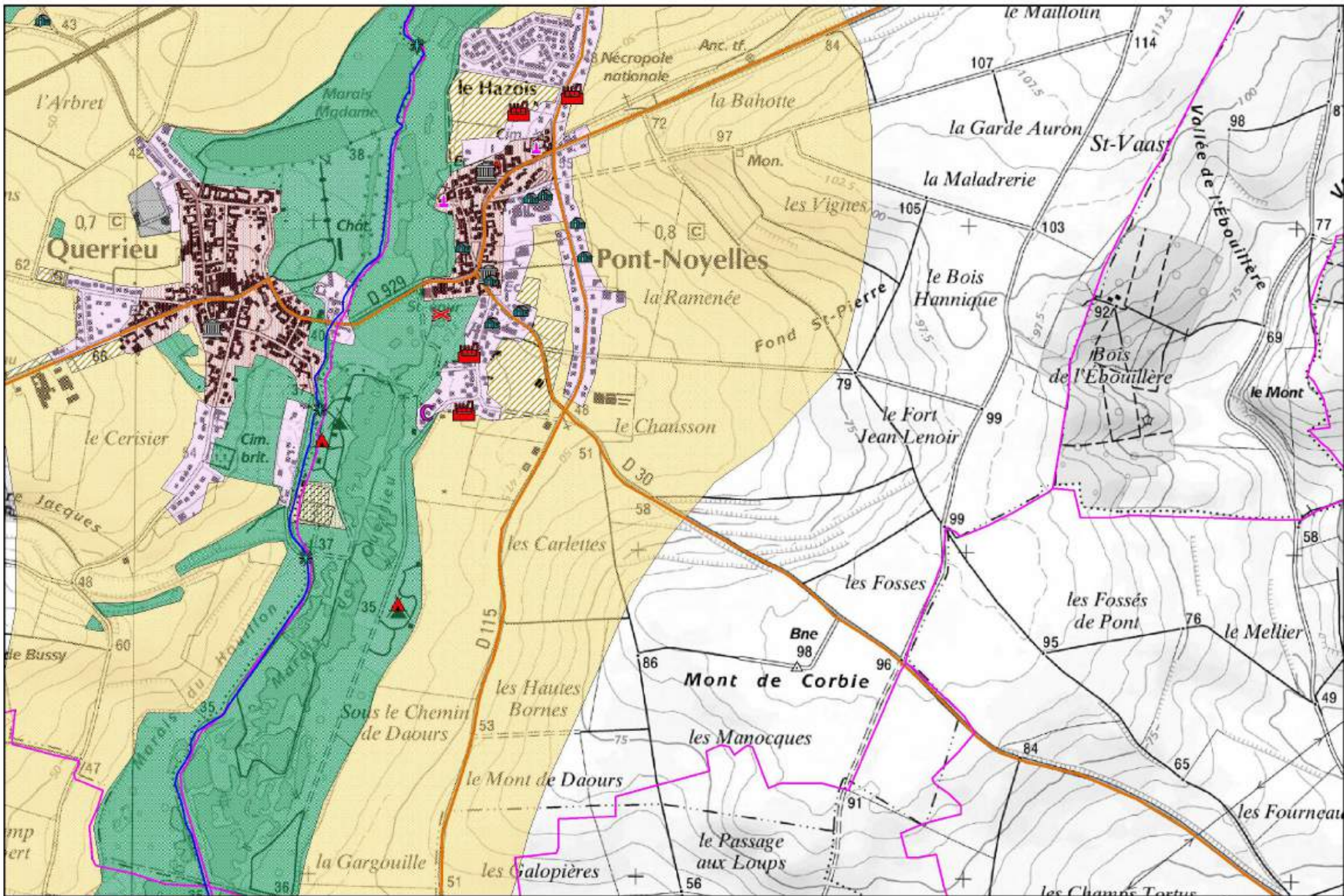
Plan de Prévention des Risques d'Inondation
de la Vallée de la Somme et de ses affluents

Cartographie des enjeux

Echelle: 1/10 000



50



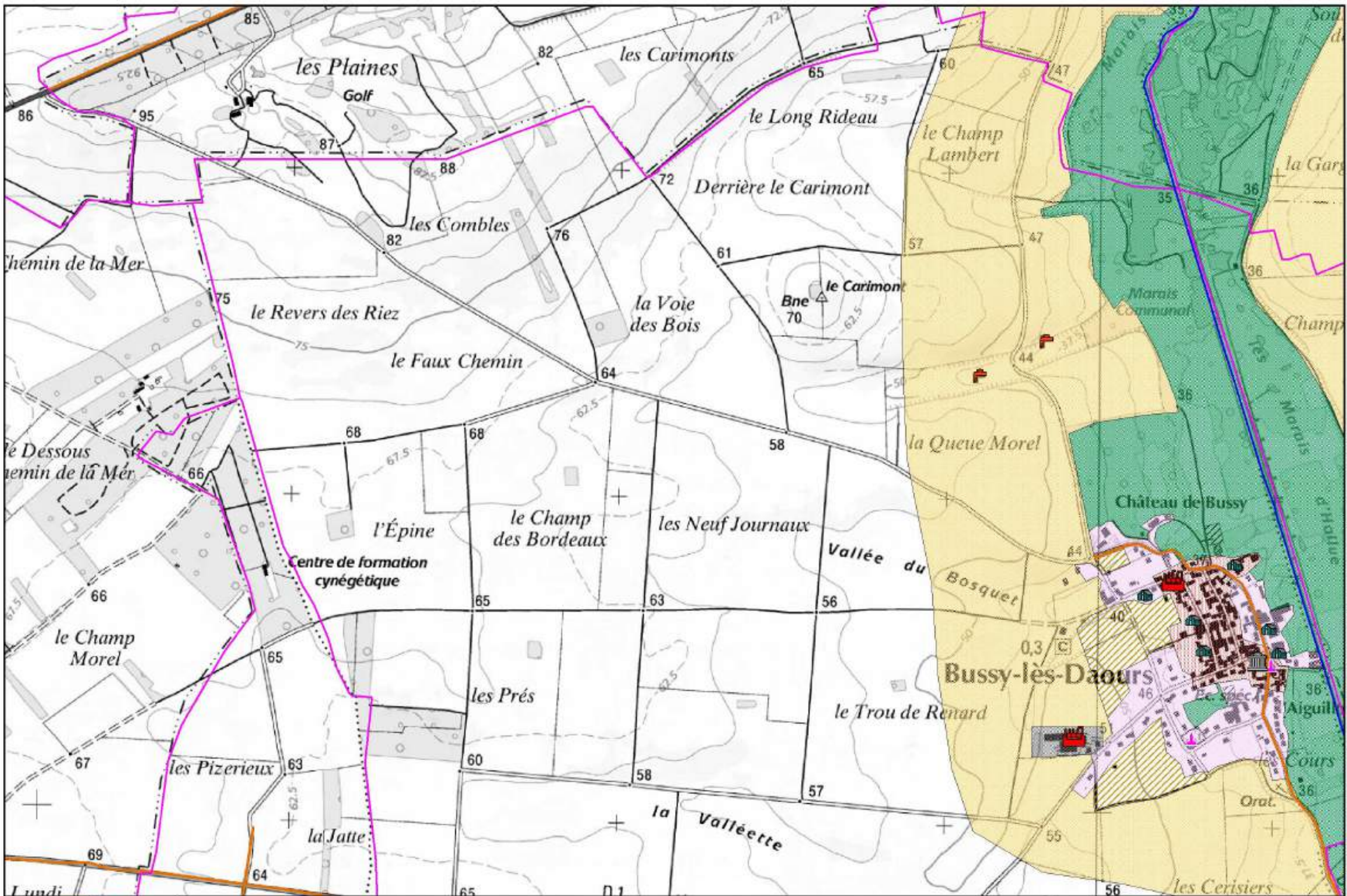
Plan de Prévention des Risques d'Inondation
de la Vallée de la Somme et de ses affluents

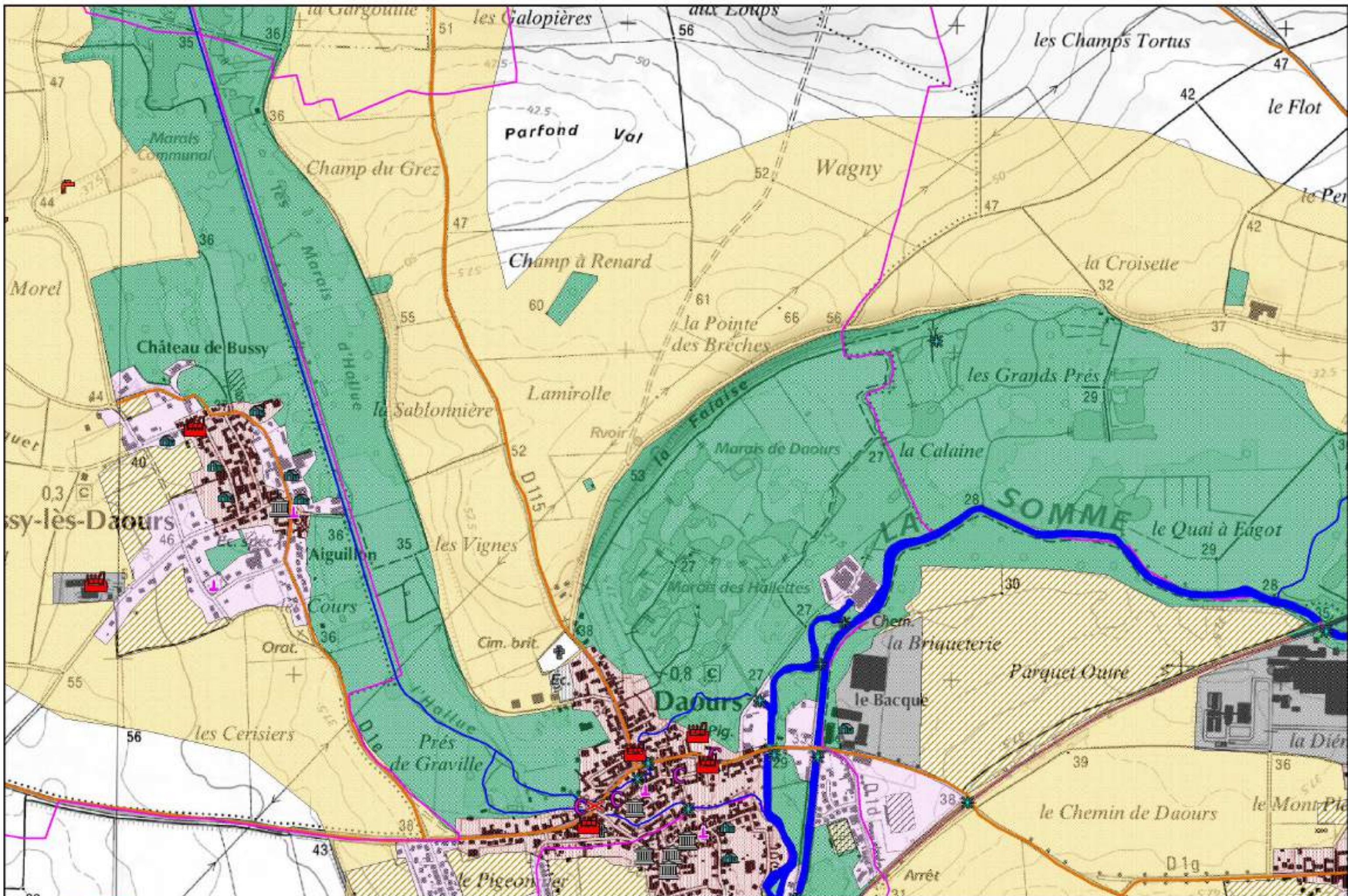
Cartographie des enjeux

Echelle: 1/10 000



51





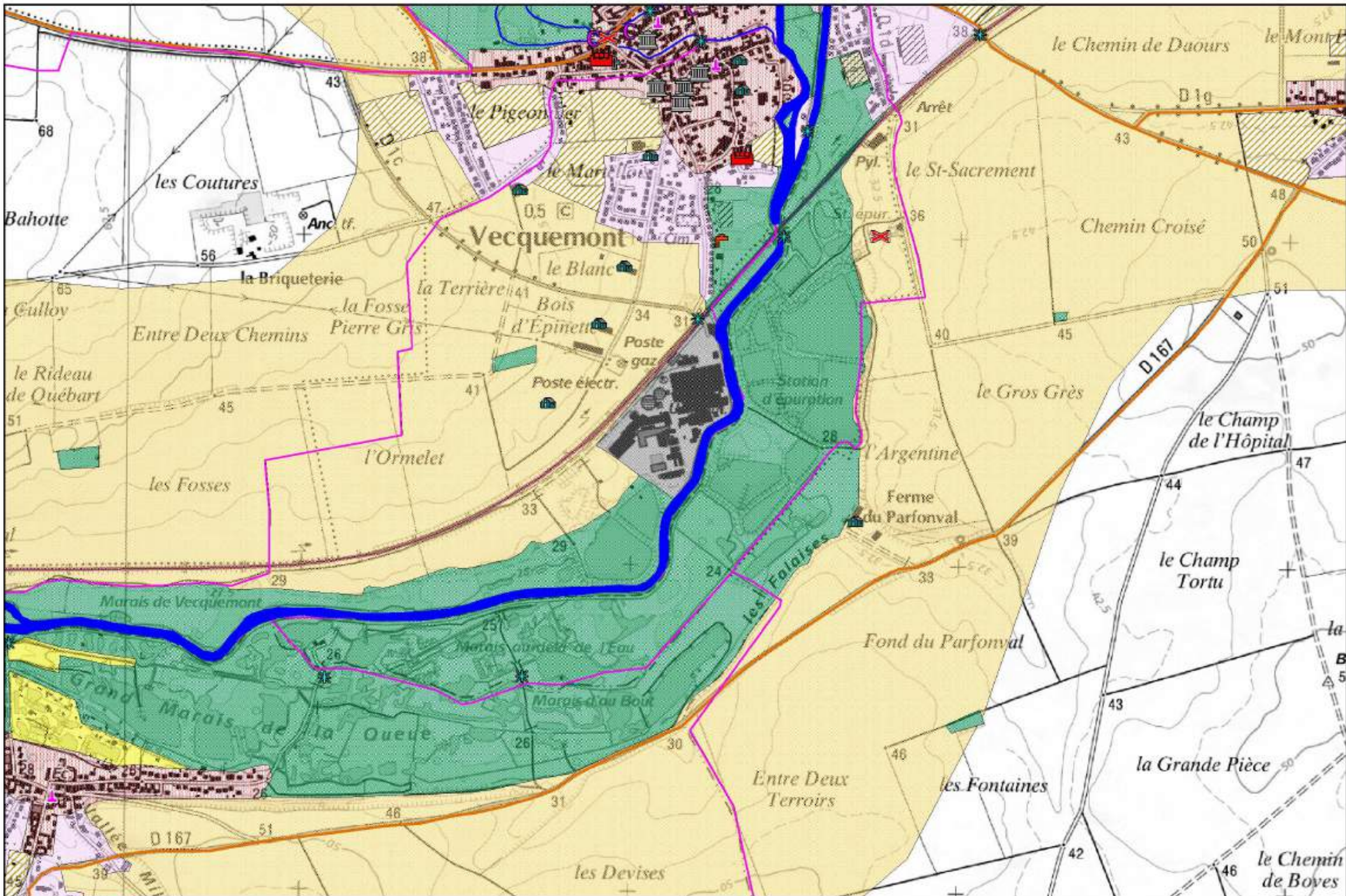
Plan de Prévention des Risques d'Inondation
de la Vallée de la Somme et de ses affluents

Cartographie des enjeux

Echelle: 1/10 000



53



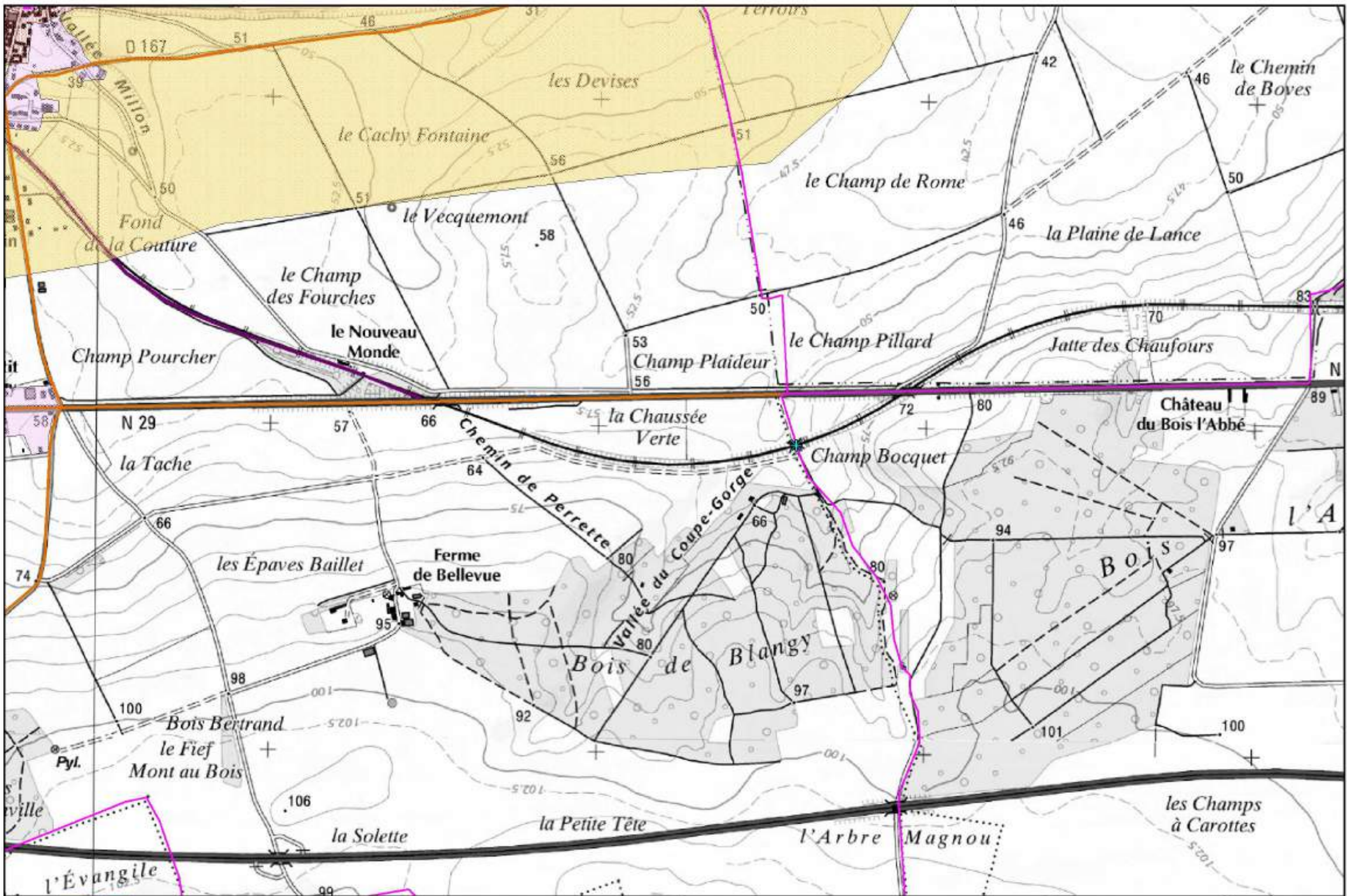
Plan de Prévention des Risques d'Inondation
de la Vallée de la Somme et de ses affluents

Cartographie des enjeux

Echelle: 1/10 000



54



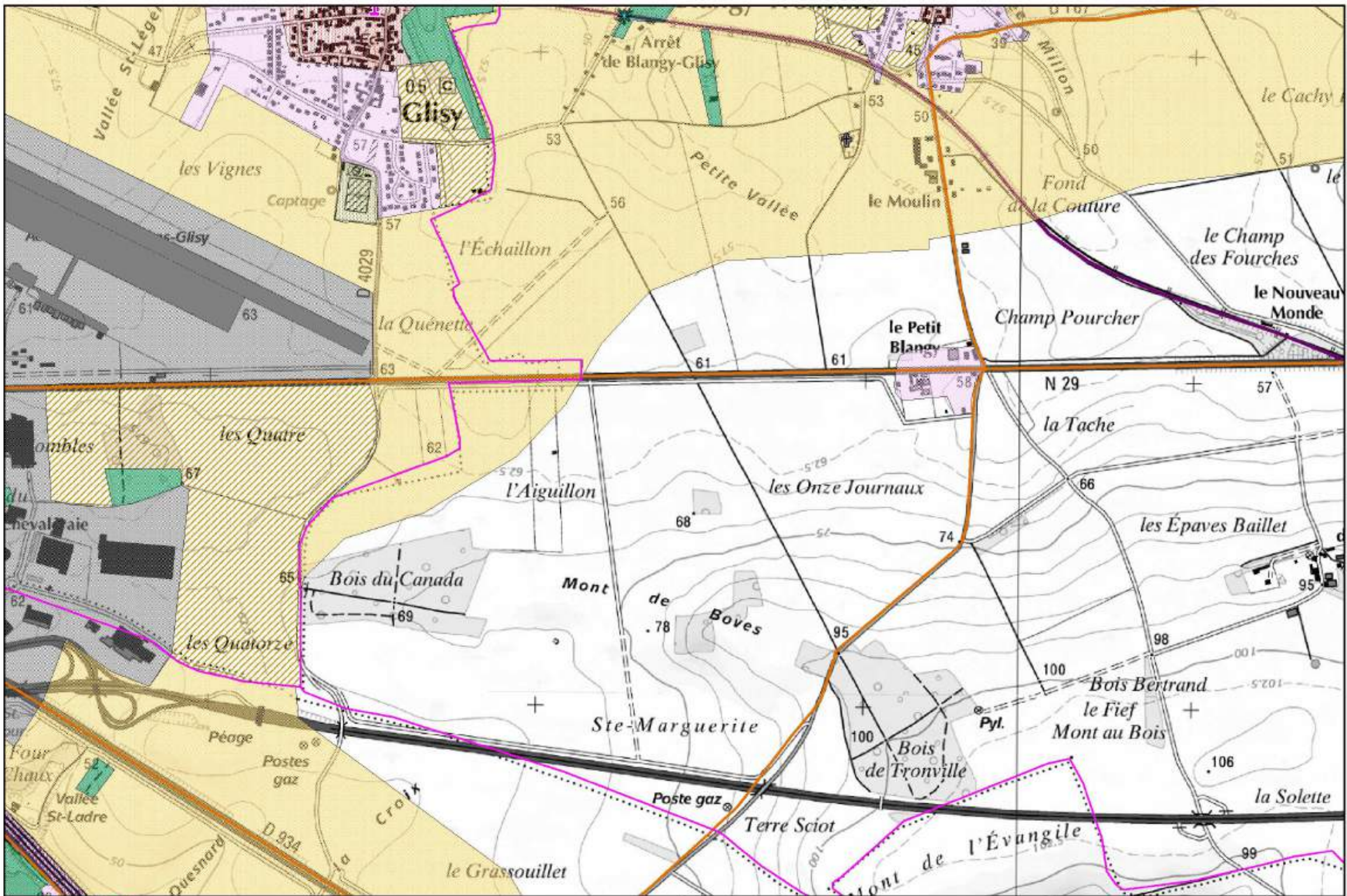
Plan de Prévention des Risques d'Inondation
de la Vallée de la Somme et de ses affluents

Cartographie des enjeux

Echelle: 1/10 000



55



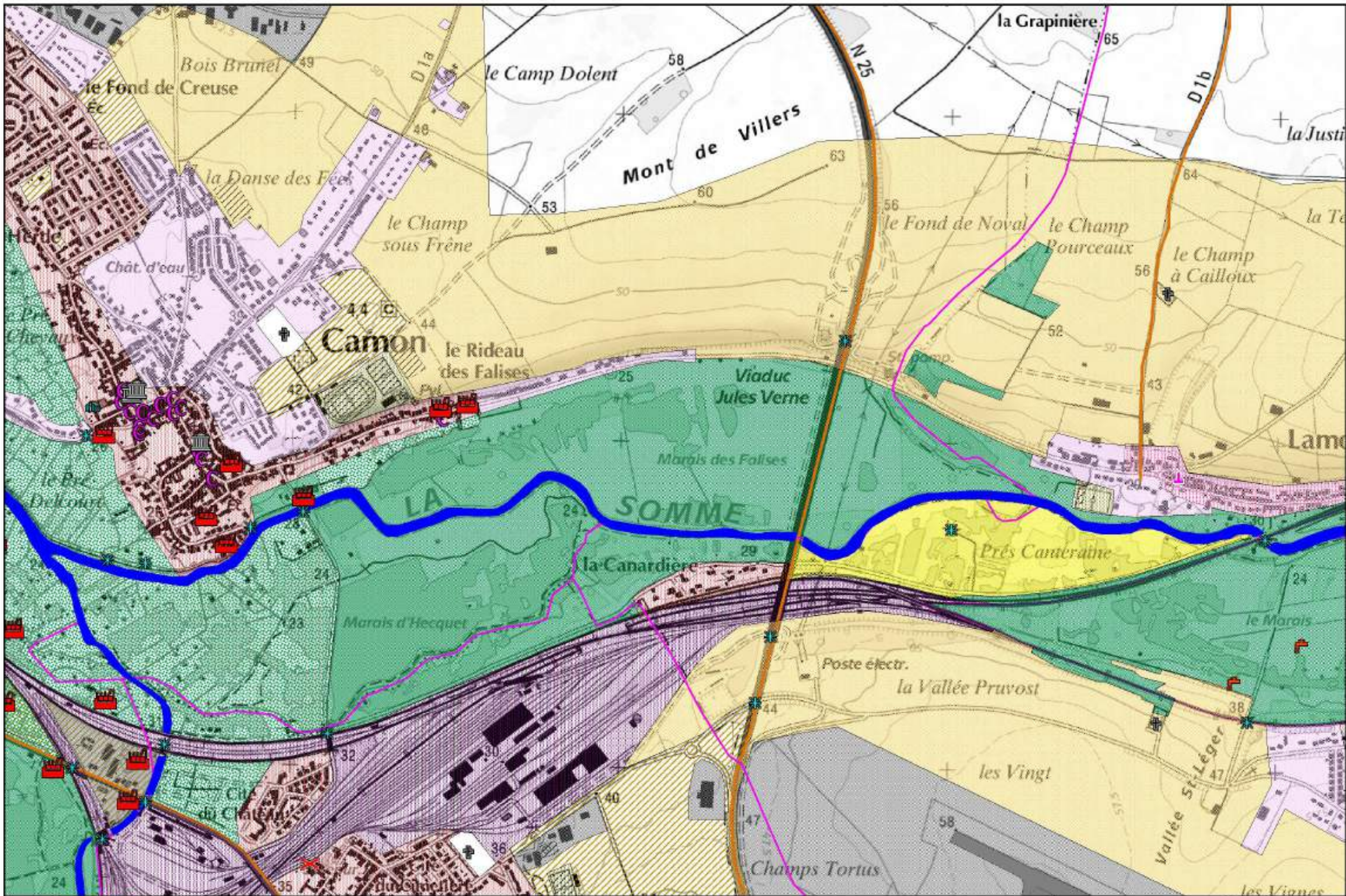
Plan de Prévention des Risques d'Inondation
de la Vallée de la Somme et de ses affluents

Cartographie des enjeux

Echelle: 1/10 000



57



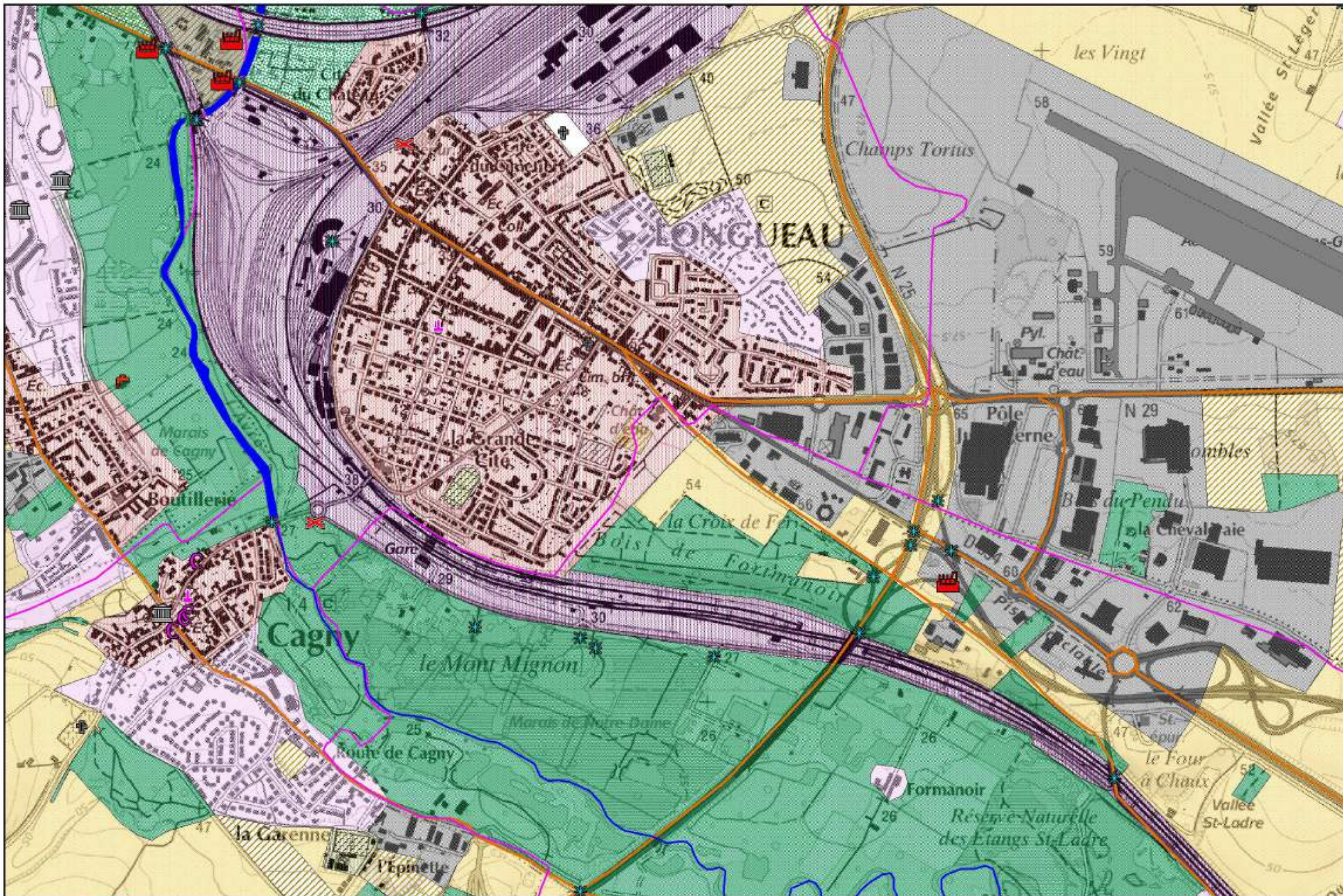
Plan de Prévention des Risques d'Inondation
de la Vallée de la Somme et de ses affluents

Cartographie des enjeux

Echelle: 1/10 000



58



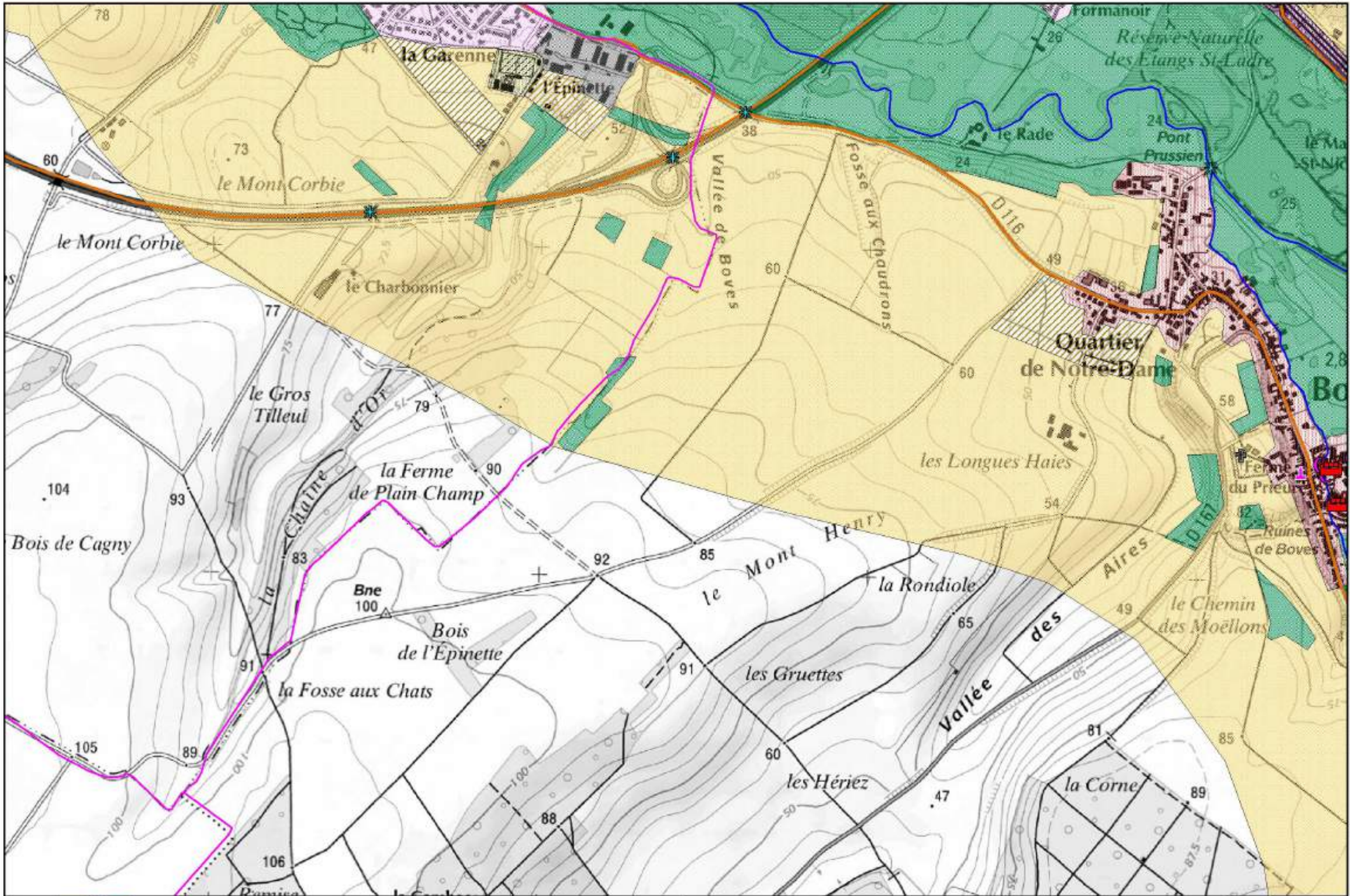
Plan de Prévention des Risques d'Inondation
de la Vallée de la Somme et de ses affluents

Cartographie des enjeux

Echelle: 1/10 000



59



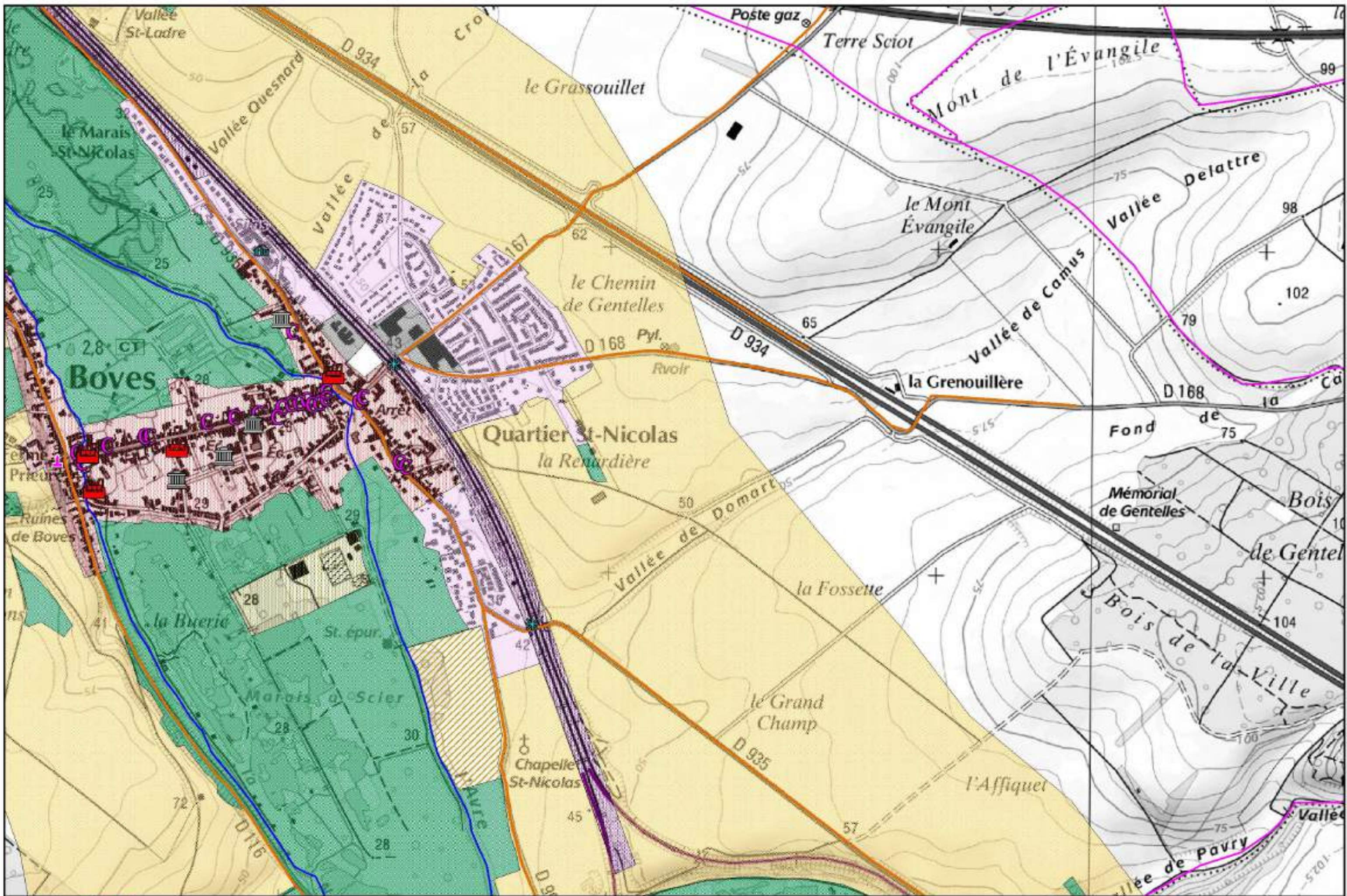
Plan de Prévention des Risques d'Inondation
de la Vallée de la Somme et de ses affluents

Cartographie des enjeux

Echelle: 1/10 000



60



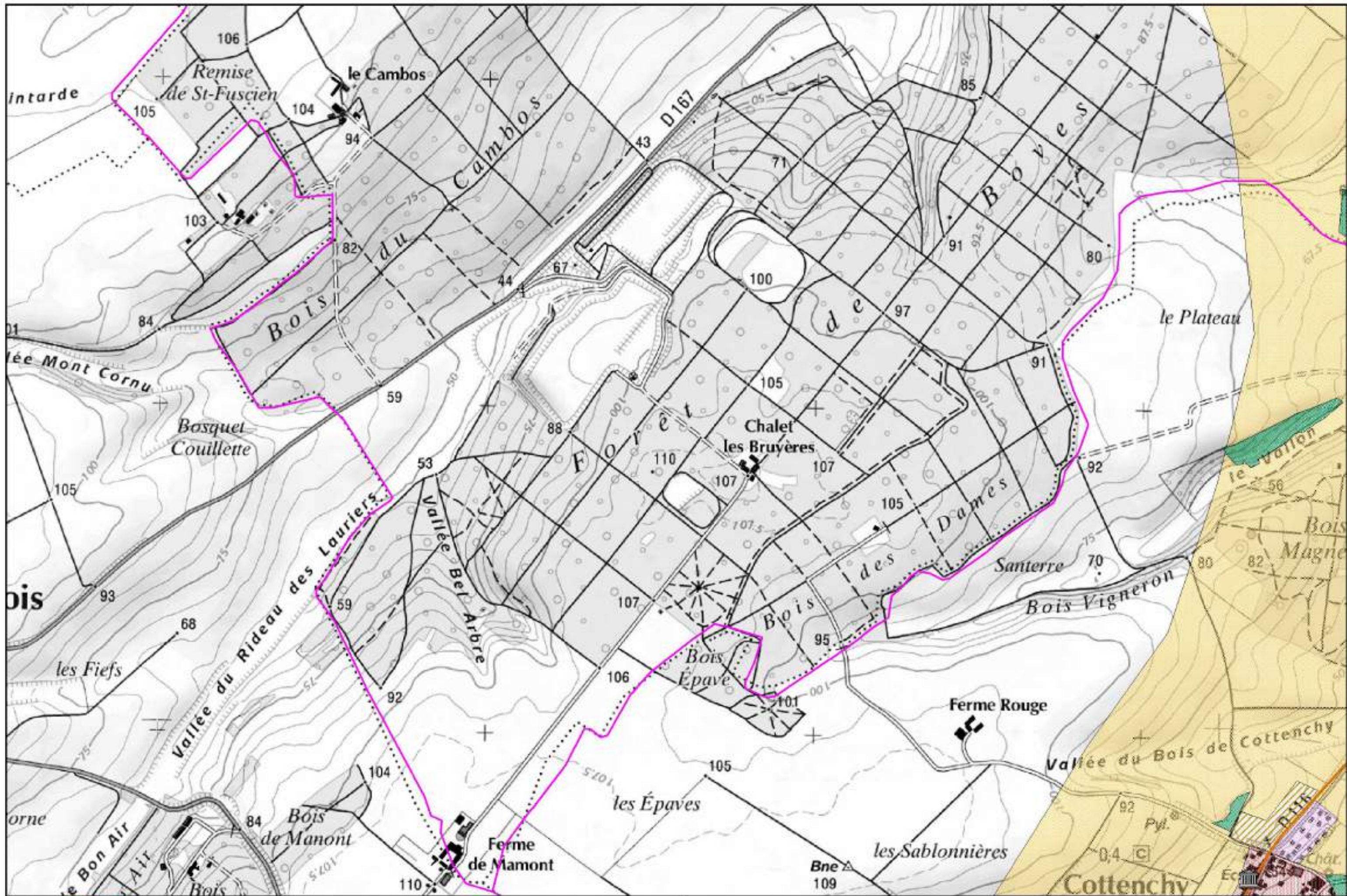
Plan de Prévention des Risques d'Inondation
de la Vallée de la Somme et de ses affluents

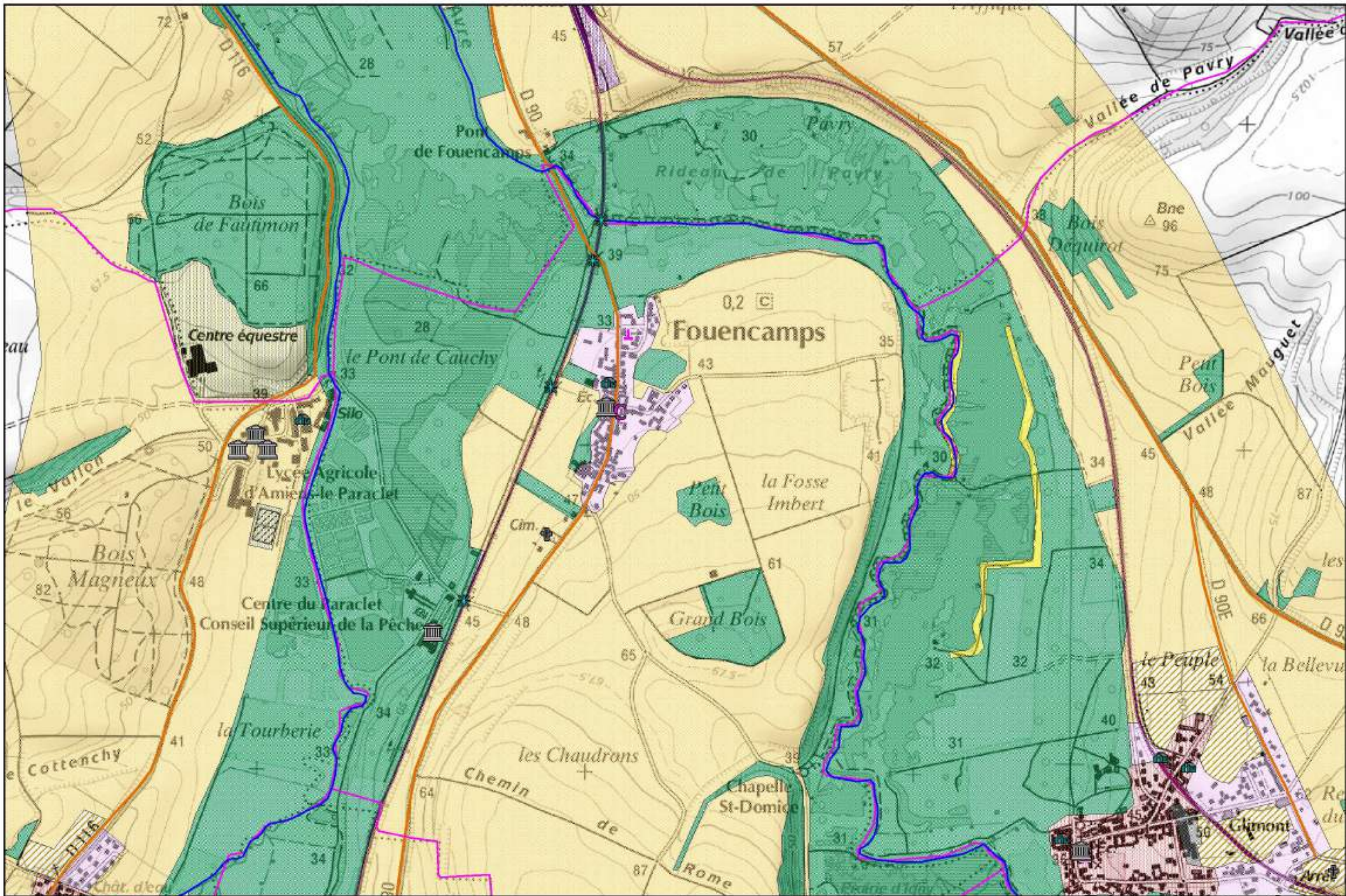
Cartographie des enjeux

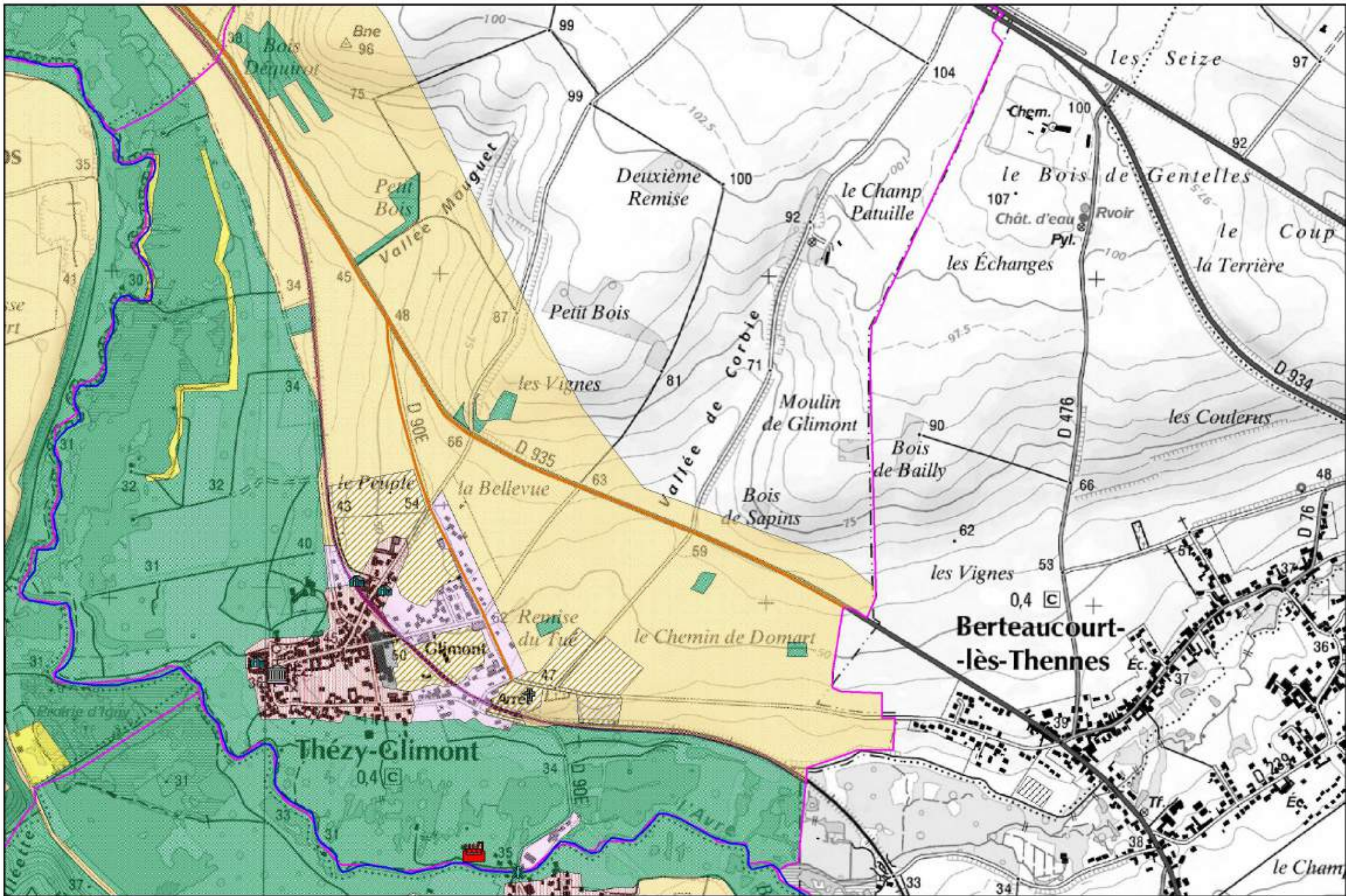
Echelle: 1/10 000

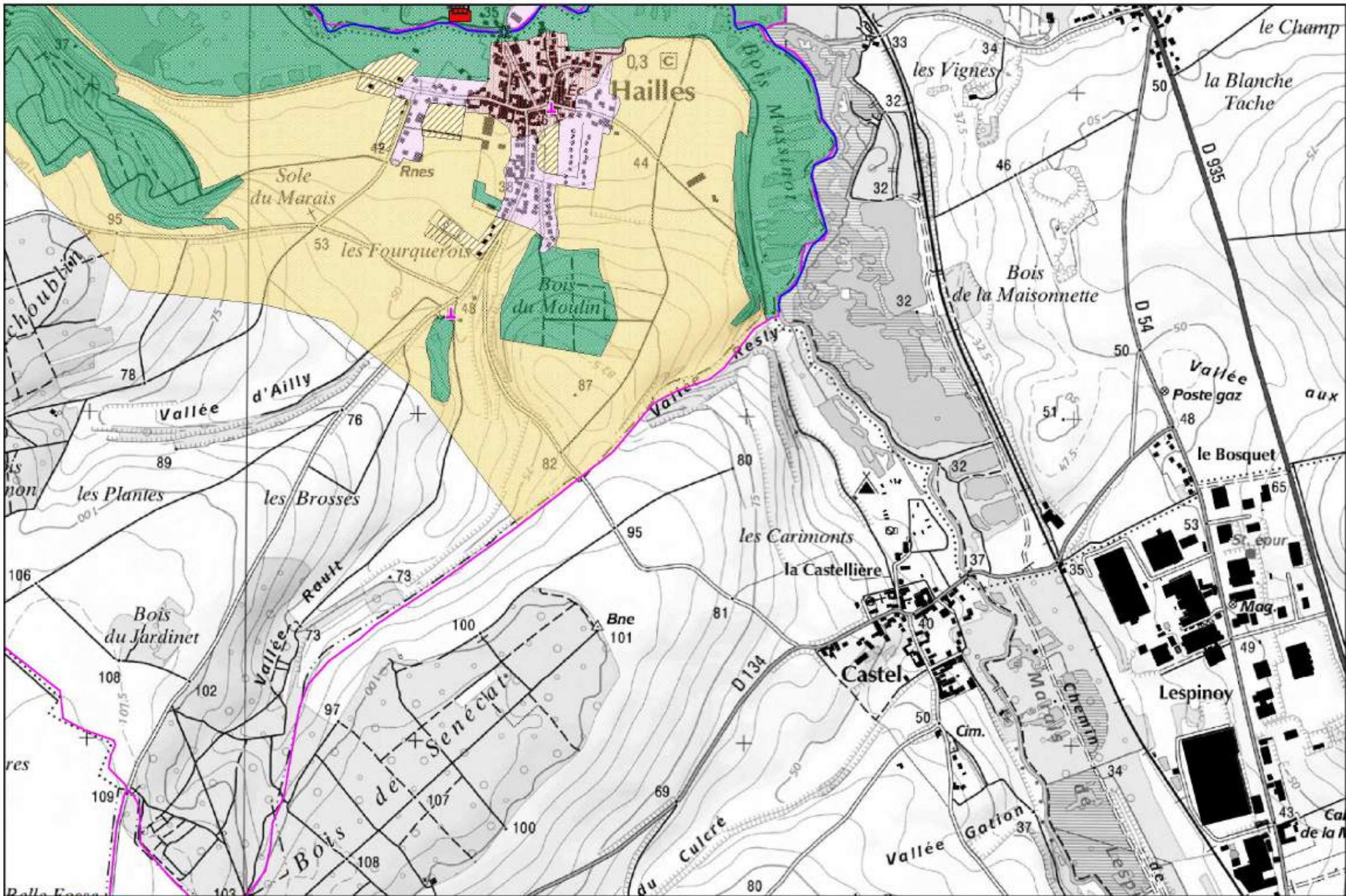


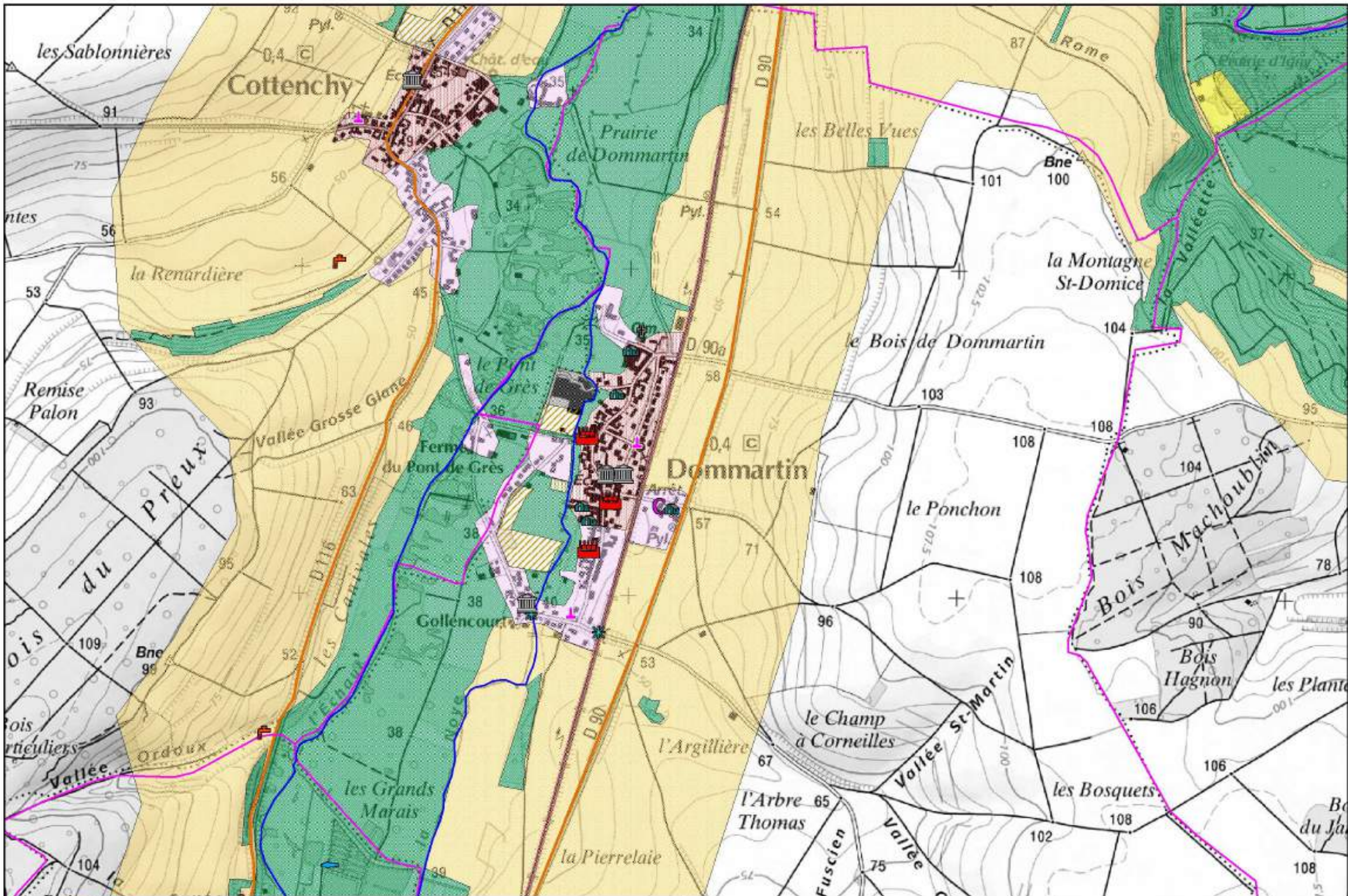
61

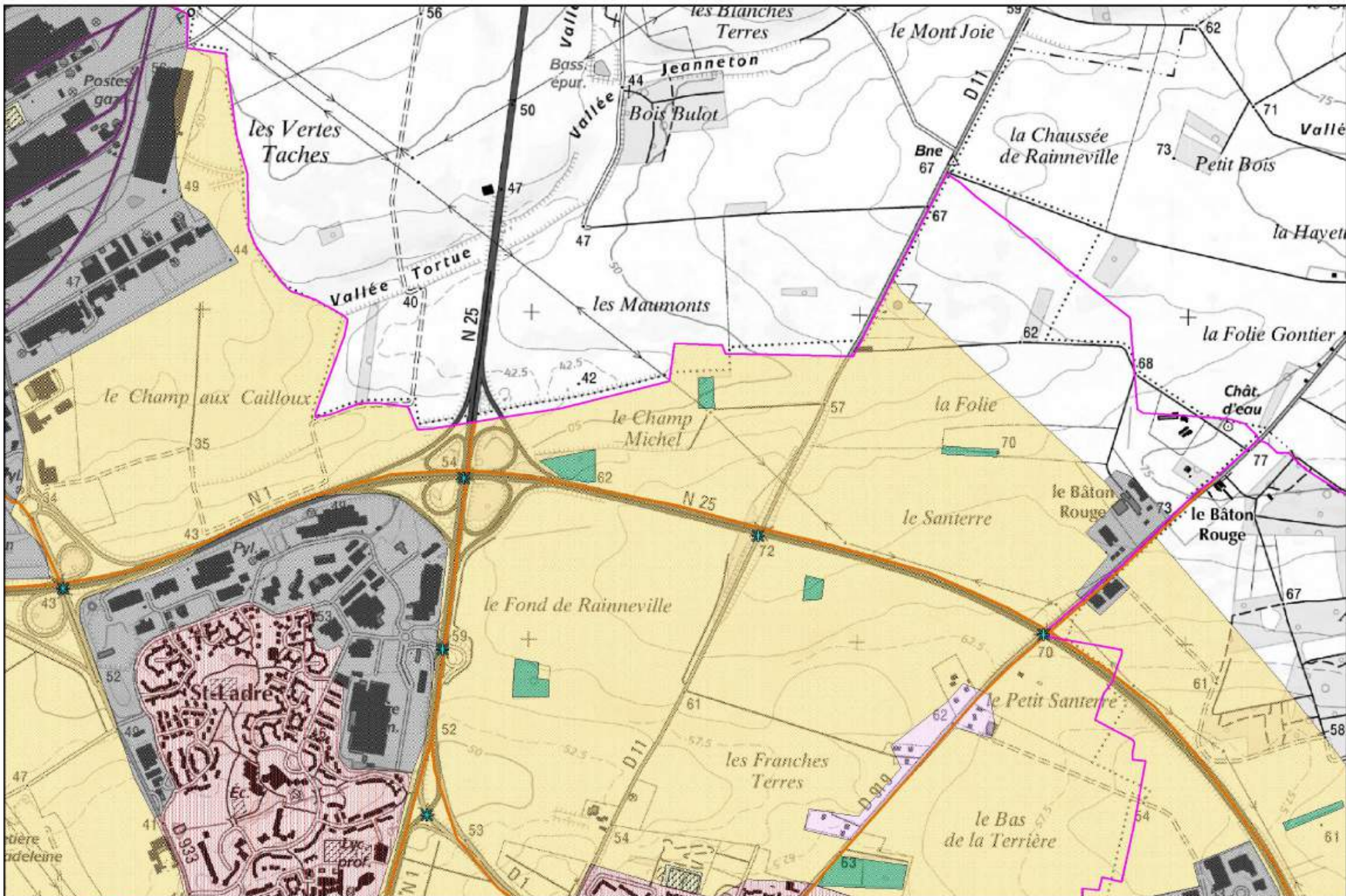












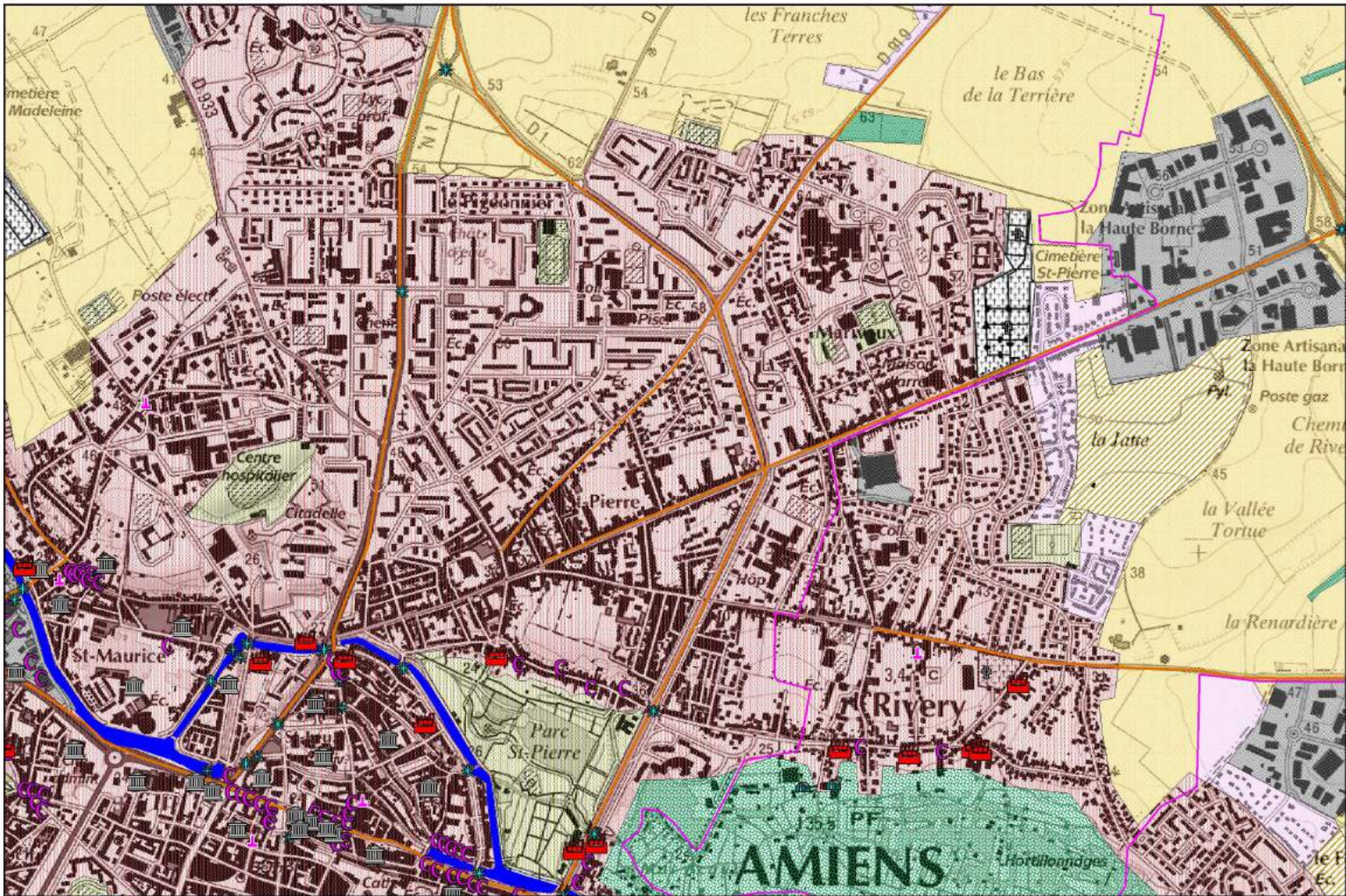
Plan de Prévention des Risques d'Inondation
de la Vallée de la Somme et de ses affluents

Cartographie des enjeux

Echelle: 1/10 000



69



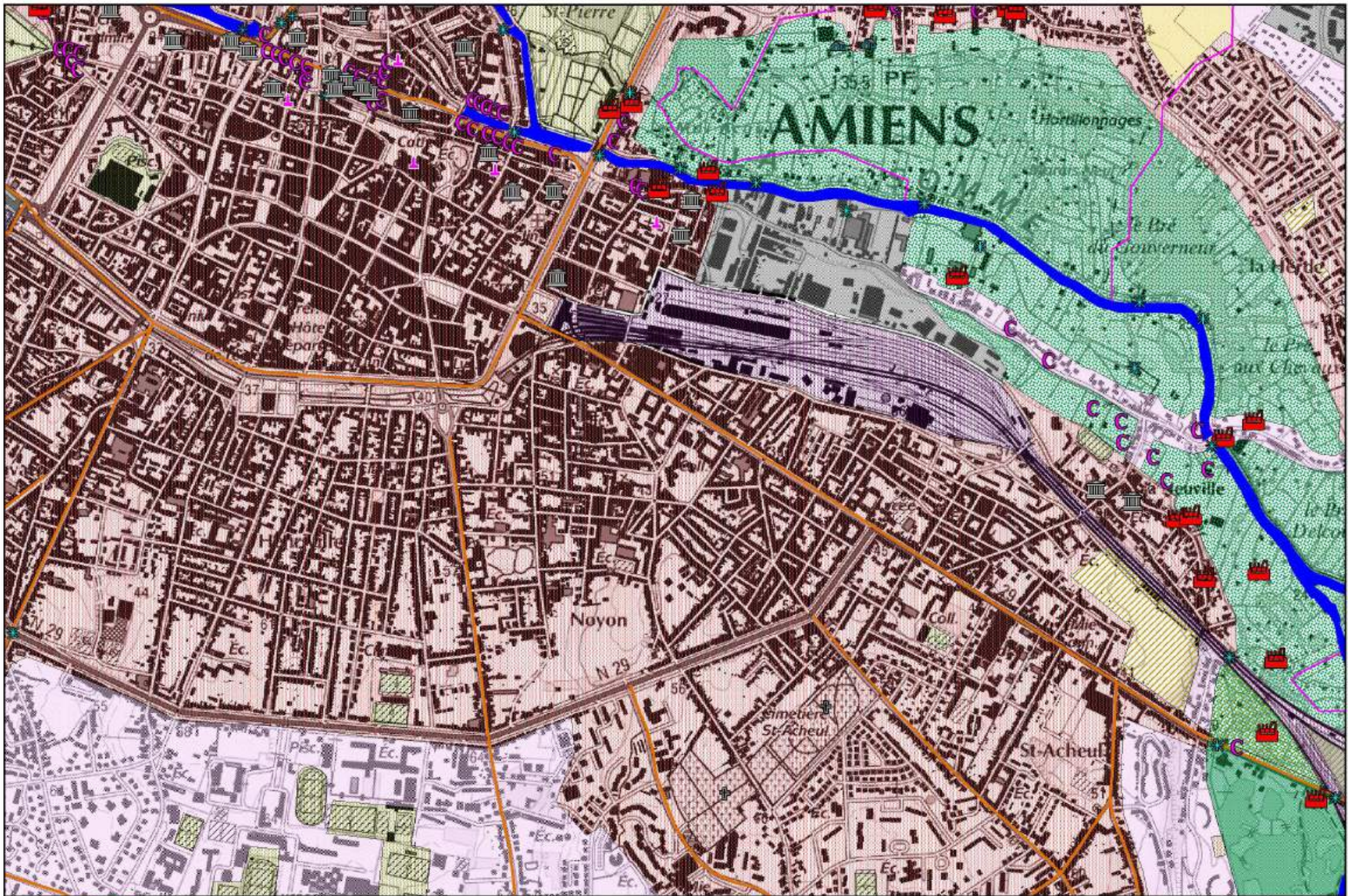
Plan de Prévention des Risques d'Inondation
de la Vallée de la Somme et de ses affluents

Cartographie des enjeux

Echelle: 1/10 000



70



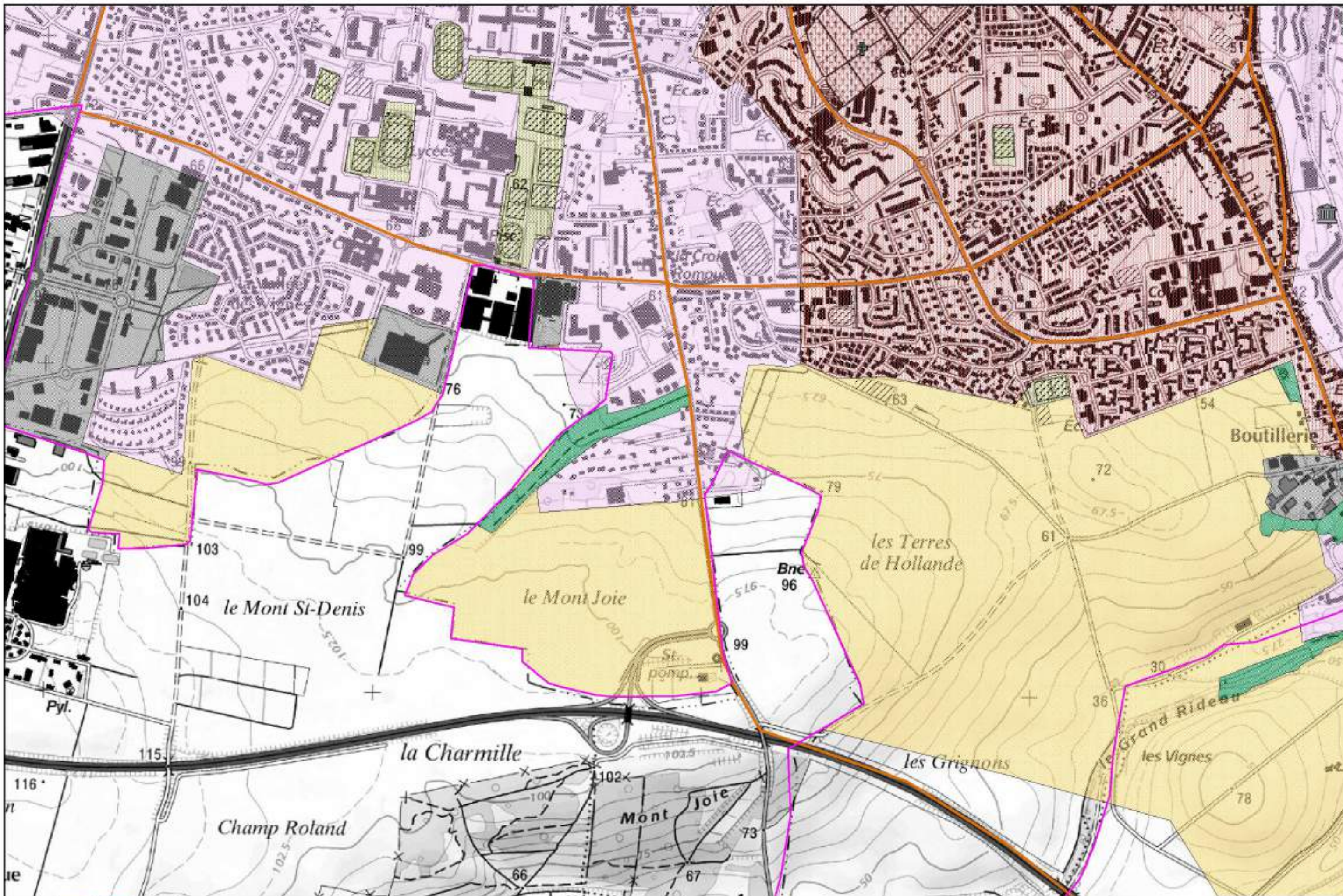
Plan de Prévention des Risques d'Inondation
de la Vallée de la Somme et de ses affluents

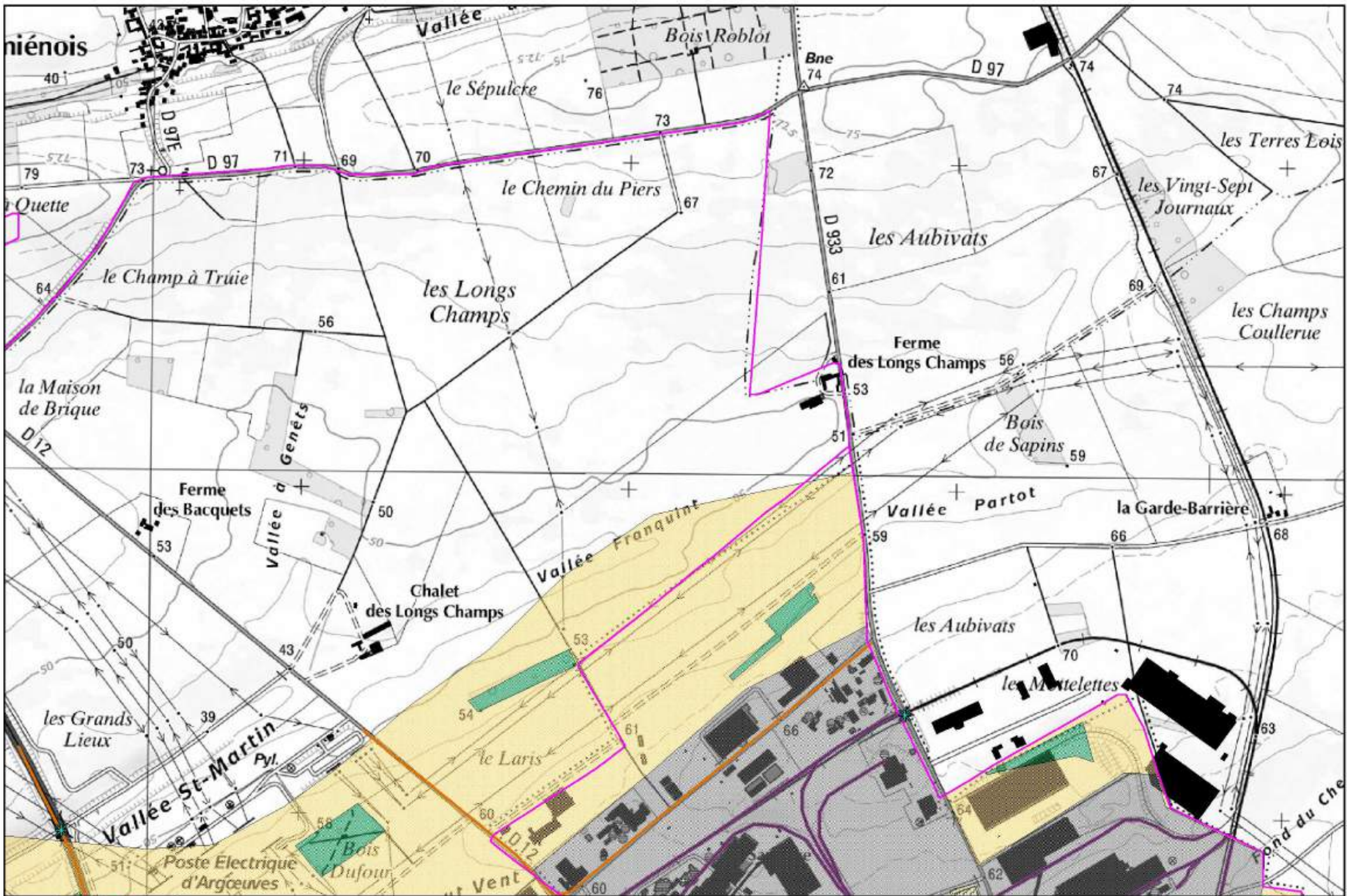
Cartographie des enjeux

Echelle: 1/10 000



71





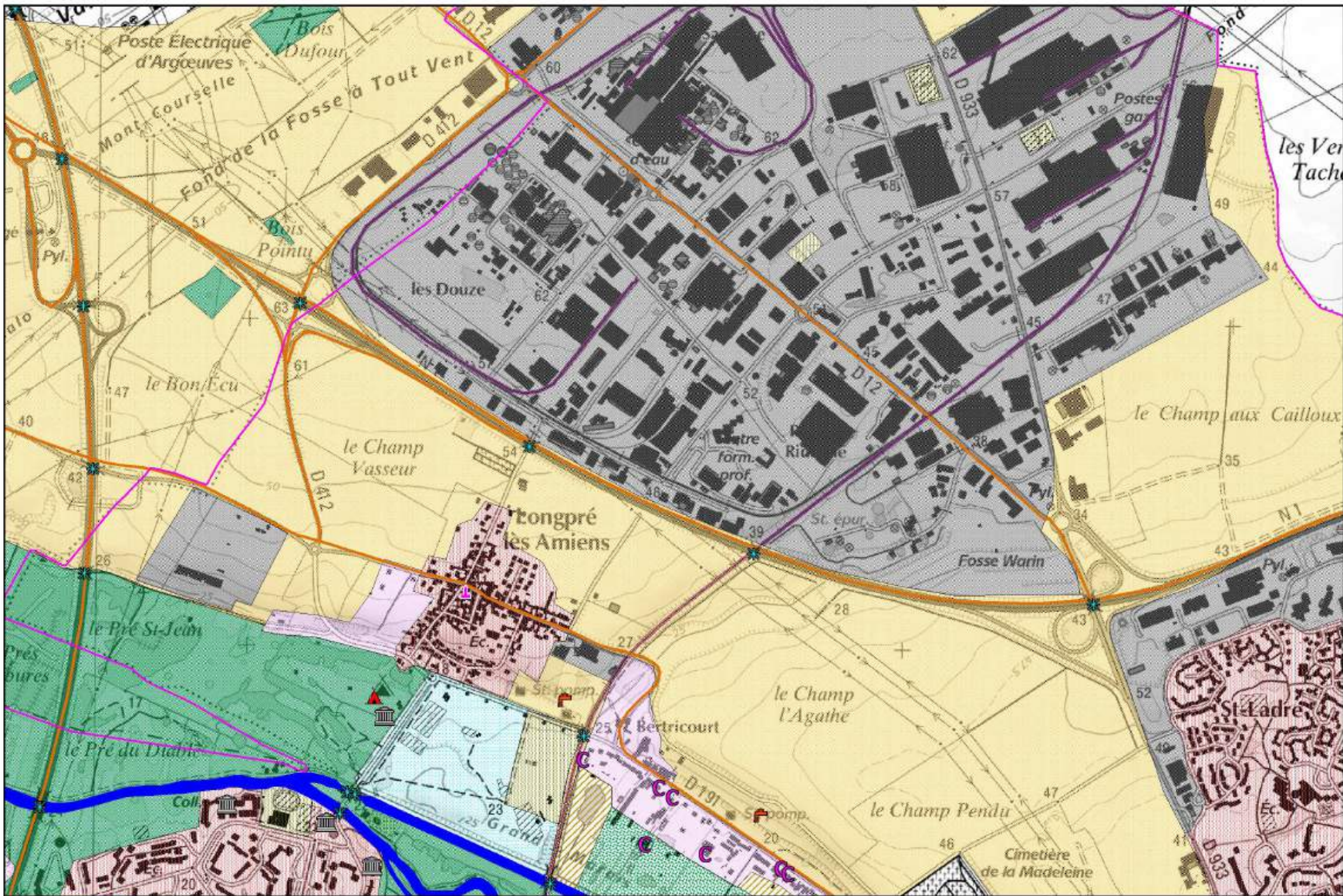
Plan de Prévention des Risques d'Inondation
de la Vallée de la Somme et de ses affluents

Cartographie des enjeux

Echelle: 1/10 000



73



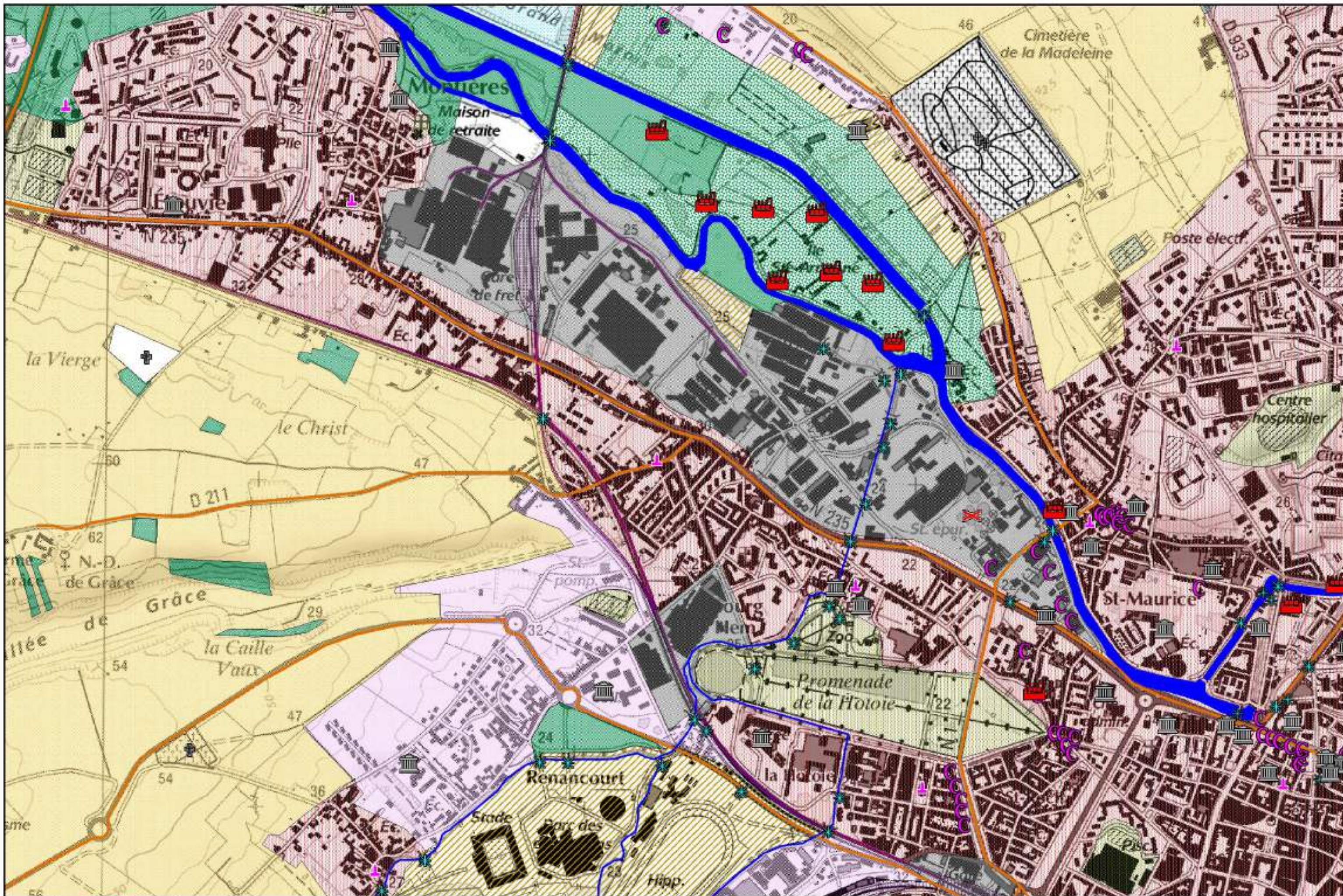
Plan de Prévention des Risques d'Inondation
de la Vallée de la Somme et de ses affluents

Cartographie des enjeux

Echelle: 1/10 000



74



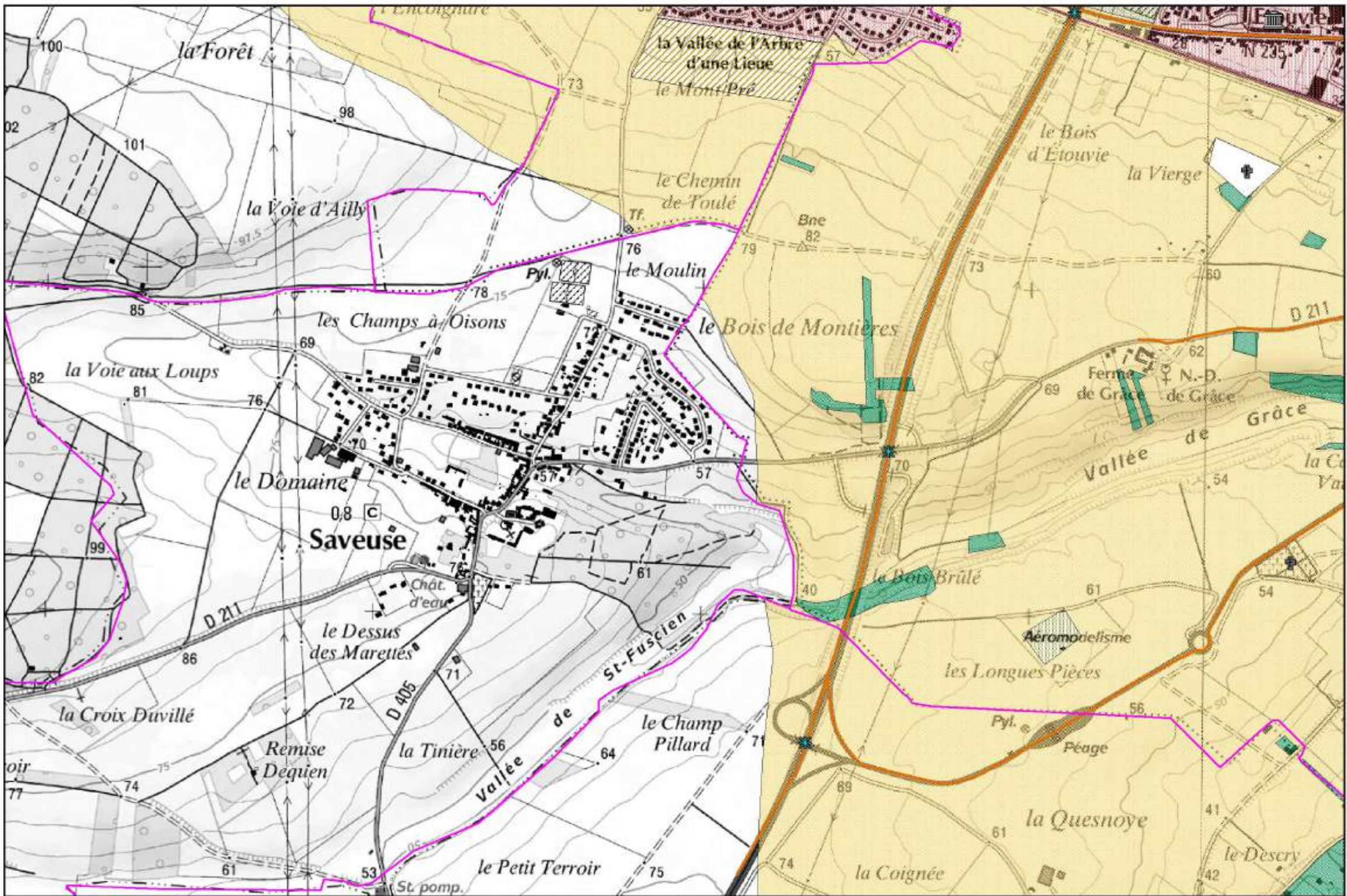
Plan de Prévention des Risques d'Inondation
de la Vallée de la Somme et de ses affluents

Cartographie des enjeux

Echelle: 1/10 000



75



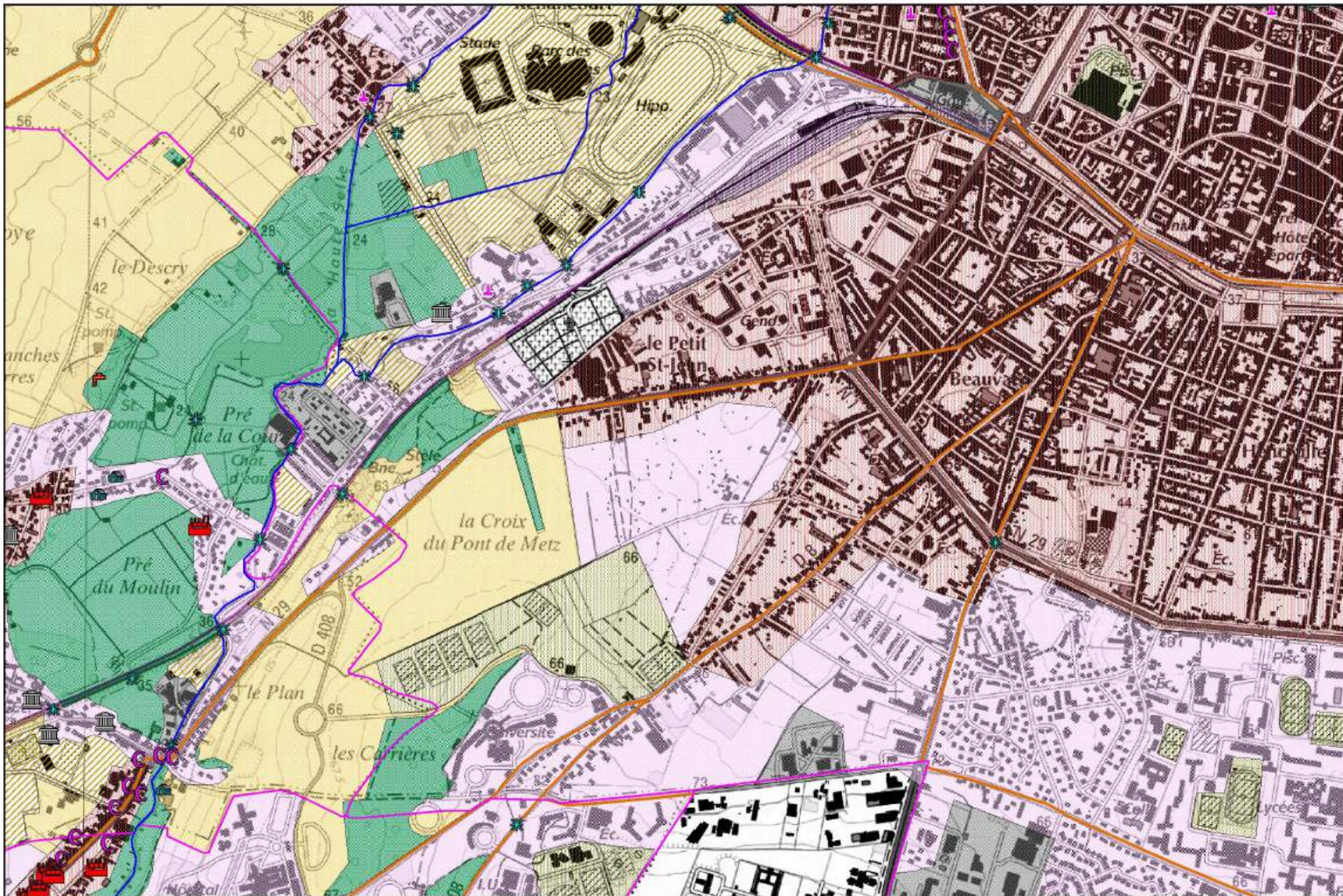
Plan de Prévention des Risques d'Inondation
de la Vallée de la Somme et de ses affluents

Cartographie des enjeux

Echelle: 1/10 000



76



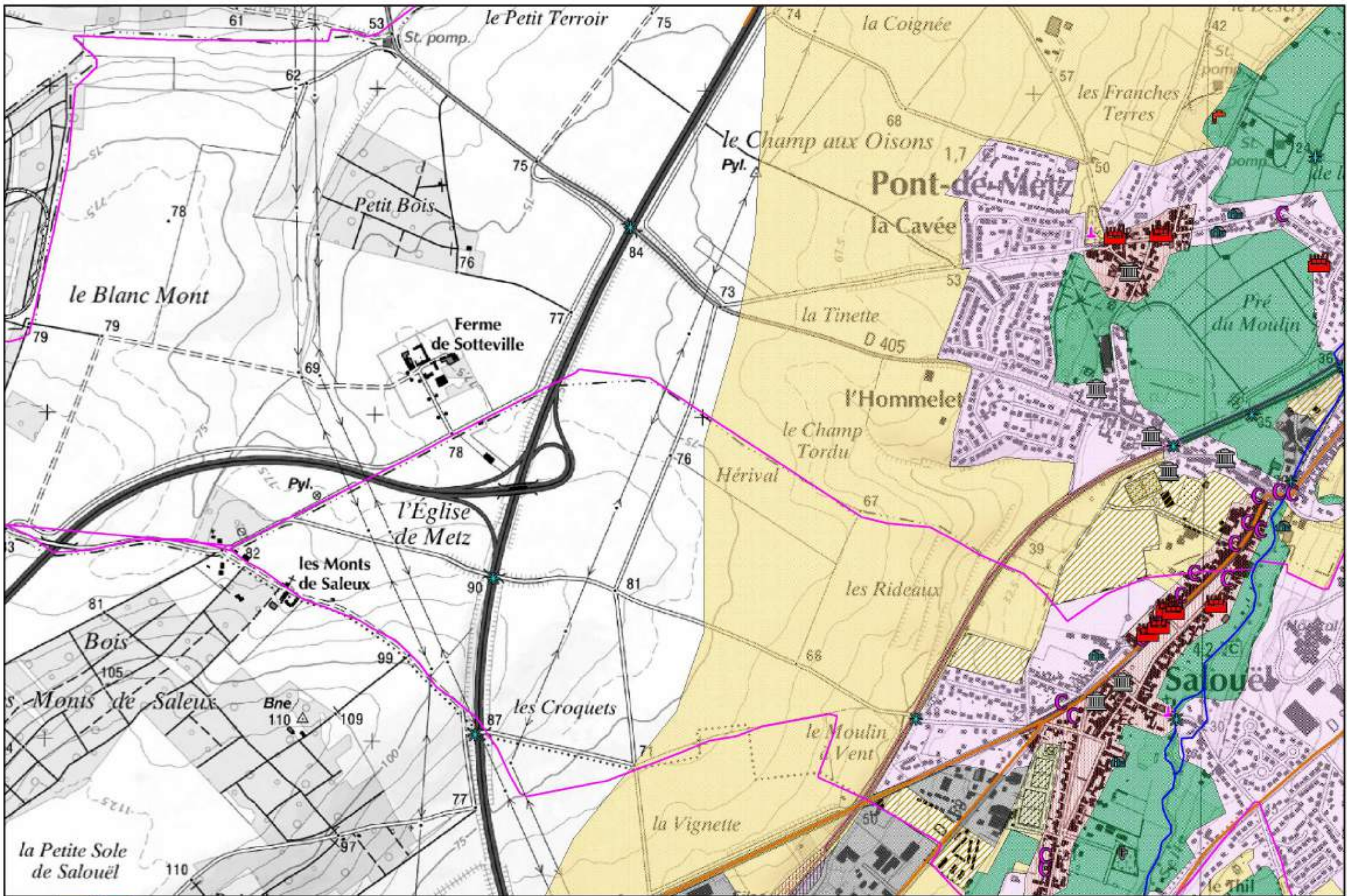
Plan de Prévention des Risques d'Inondation
de la Vallée de la Somme et de ses affluents

Cartographie des enjeux

Echelle:1/10 000



77



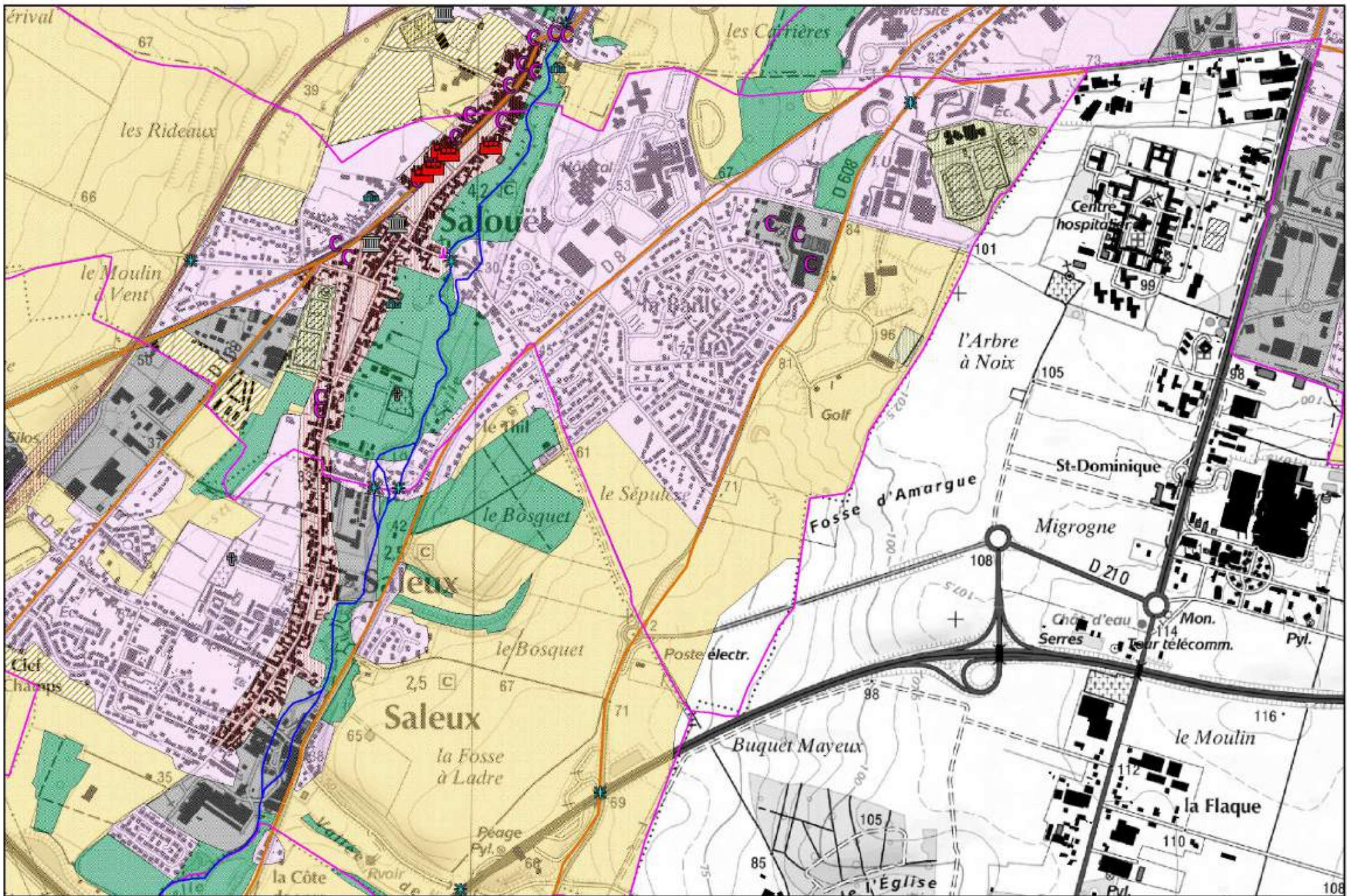
Plan de Prévention des Risques d'Inondation
de la Vallée de la Somme et de ses affluents

Cartographie des enjeux

Echelle: 1/10 000



78



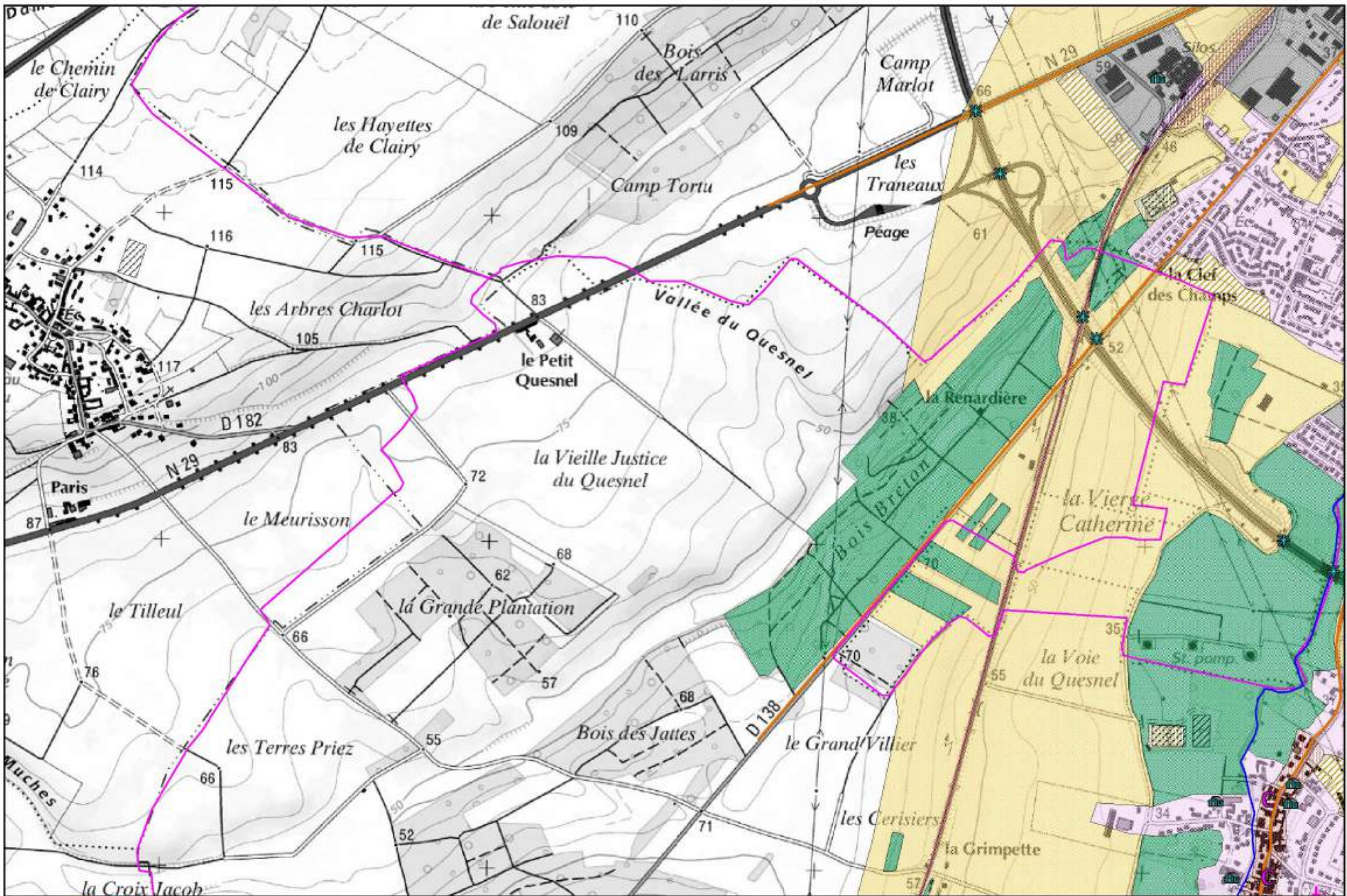
Plan de Prévention des Risques d'Inondation
de la Vallée de la Somme et de ses affluents

Cartographie des enjeux

Echelle: 1/10 000



79



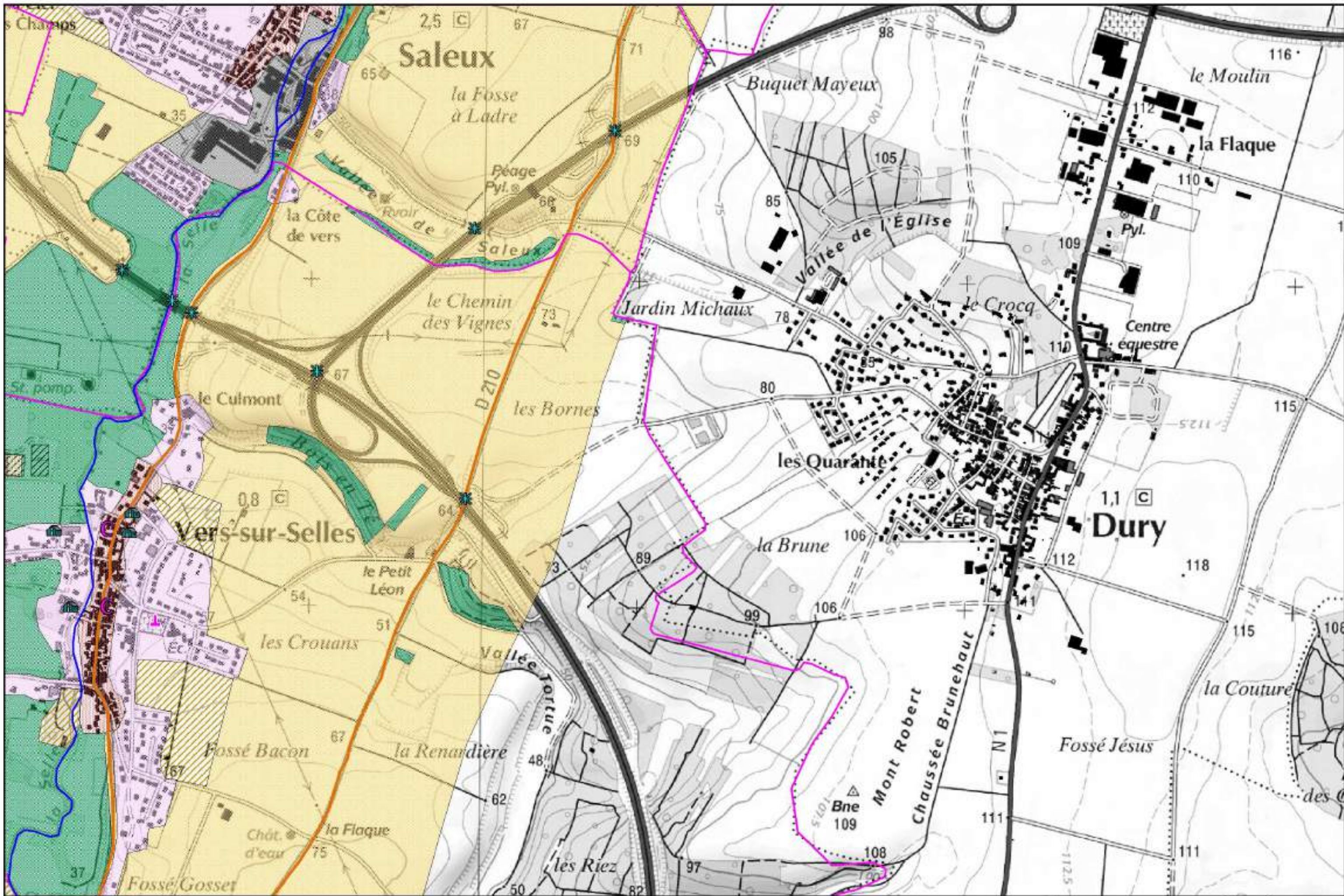
Plan de Prévention des Risques d'Inondation
de la Vallée de la Somme et de ses affluents

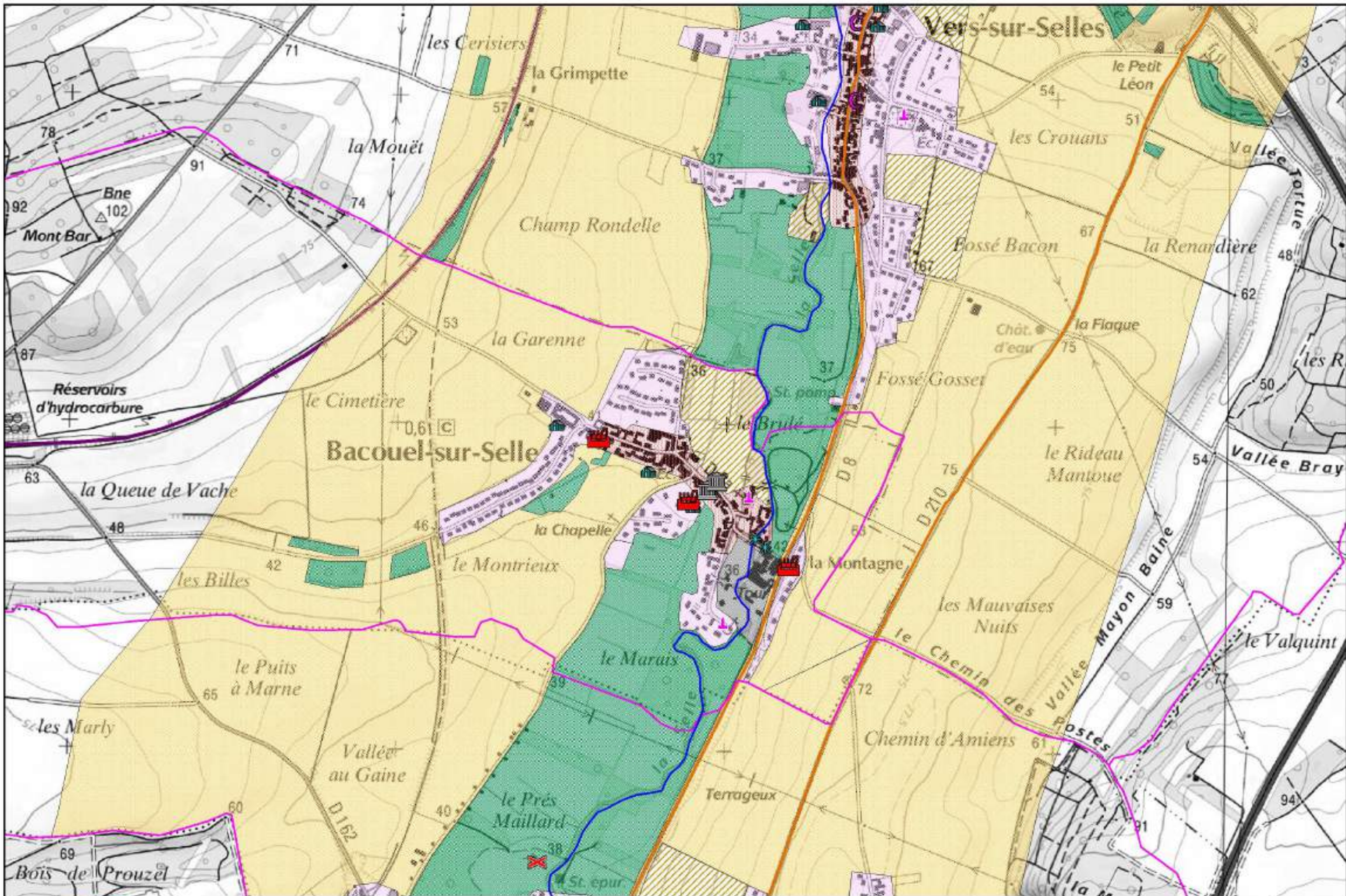
Cartographie des enjeux

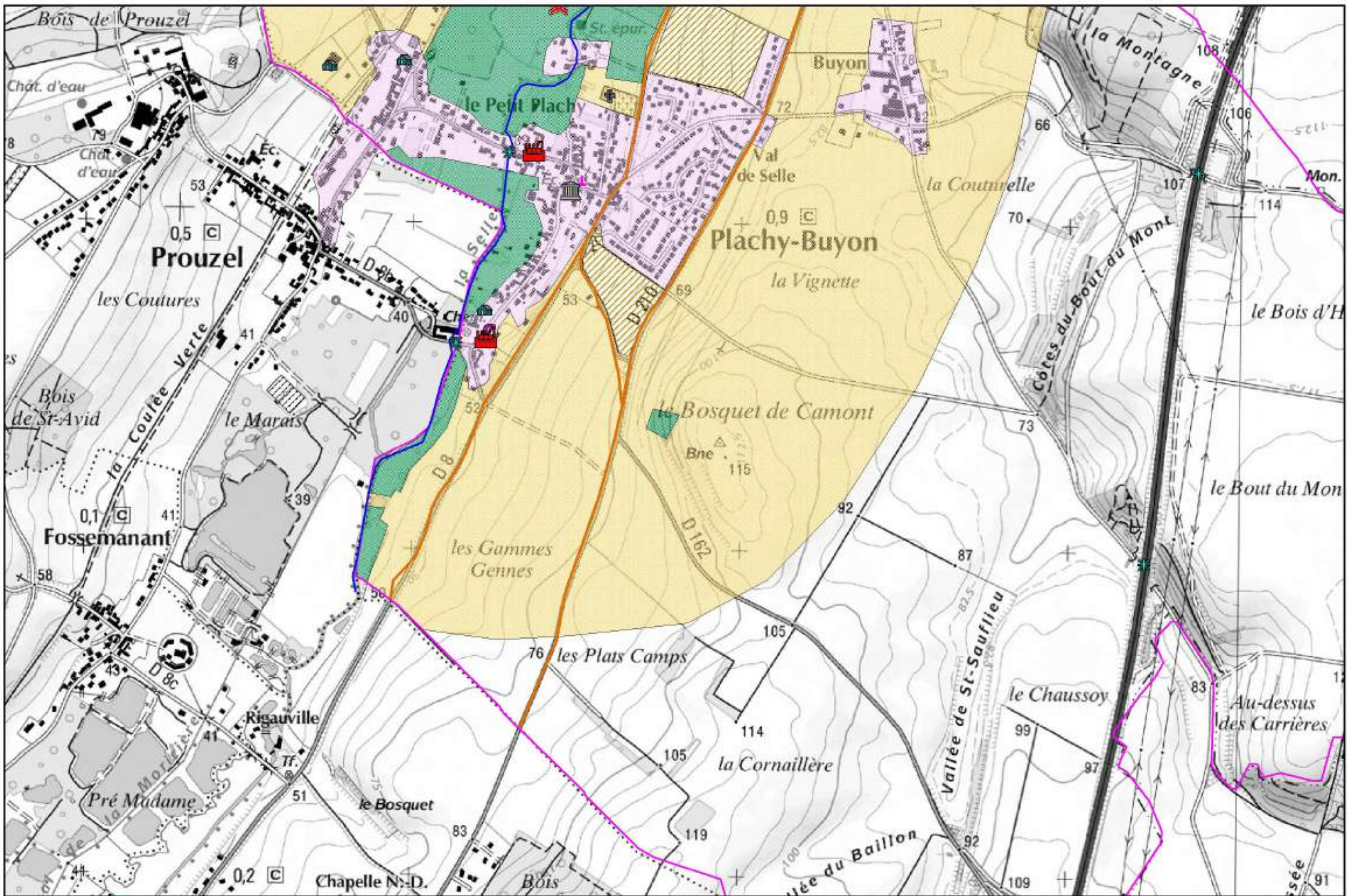
Echelle: 1/10 000

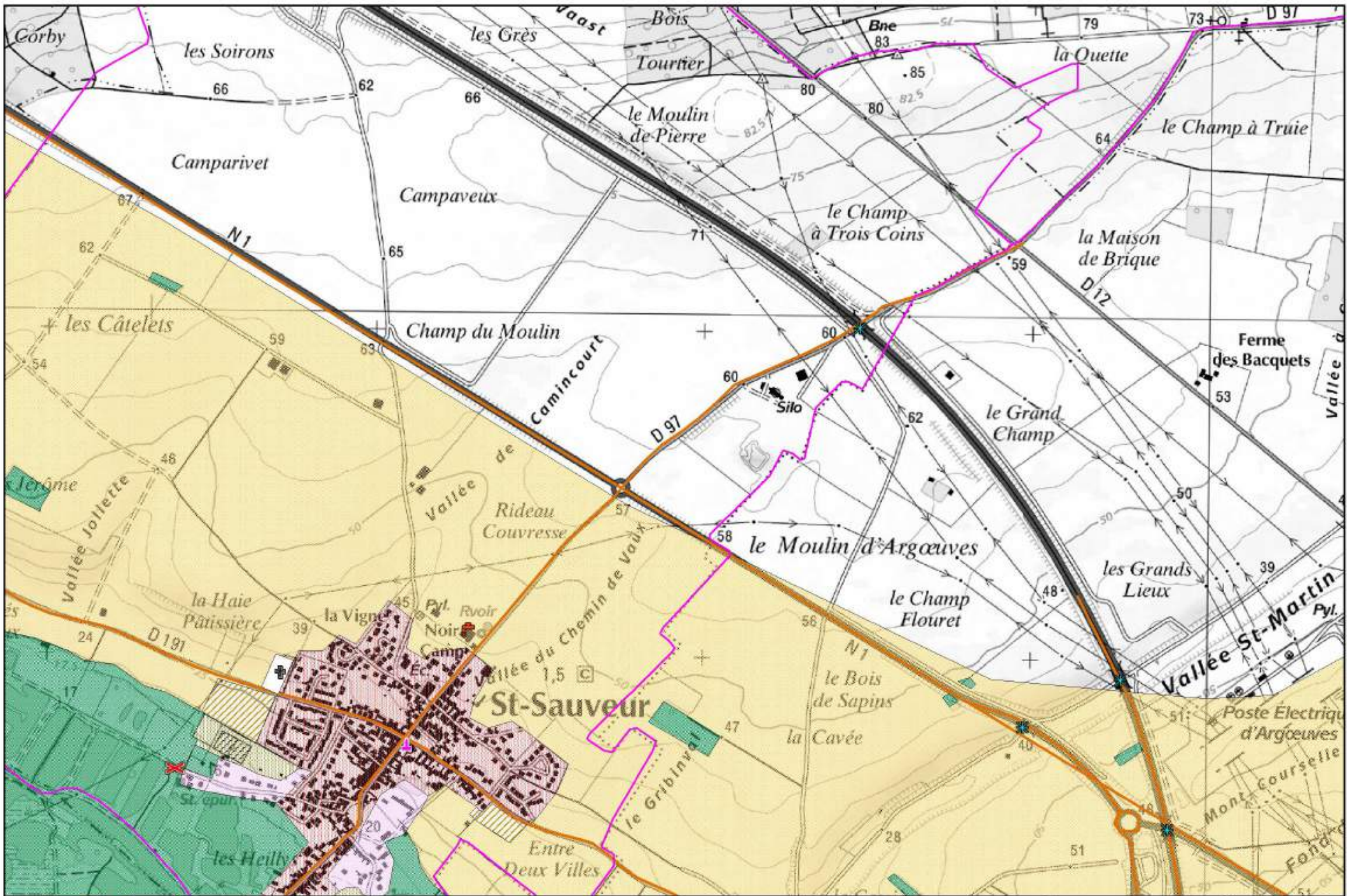


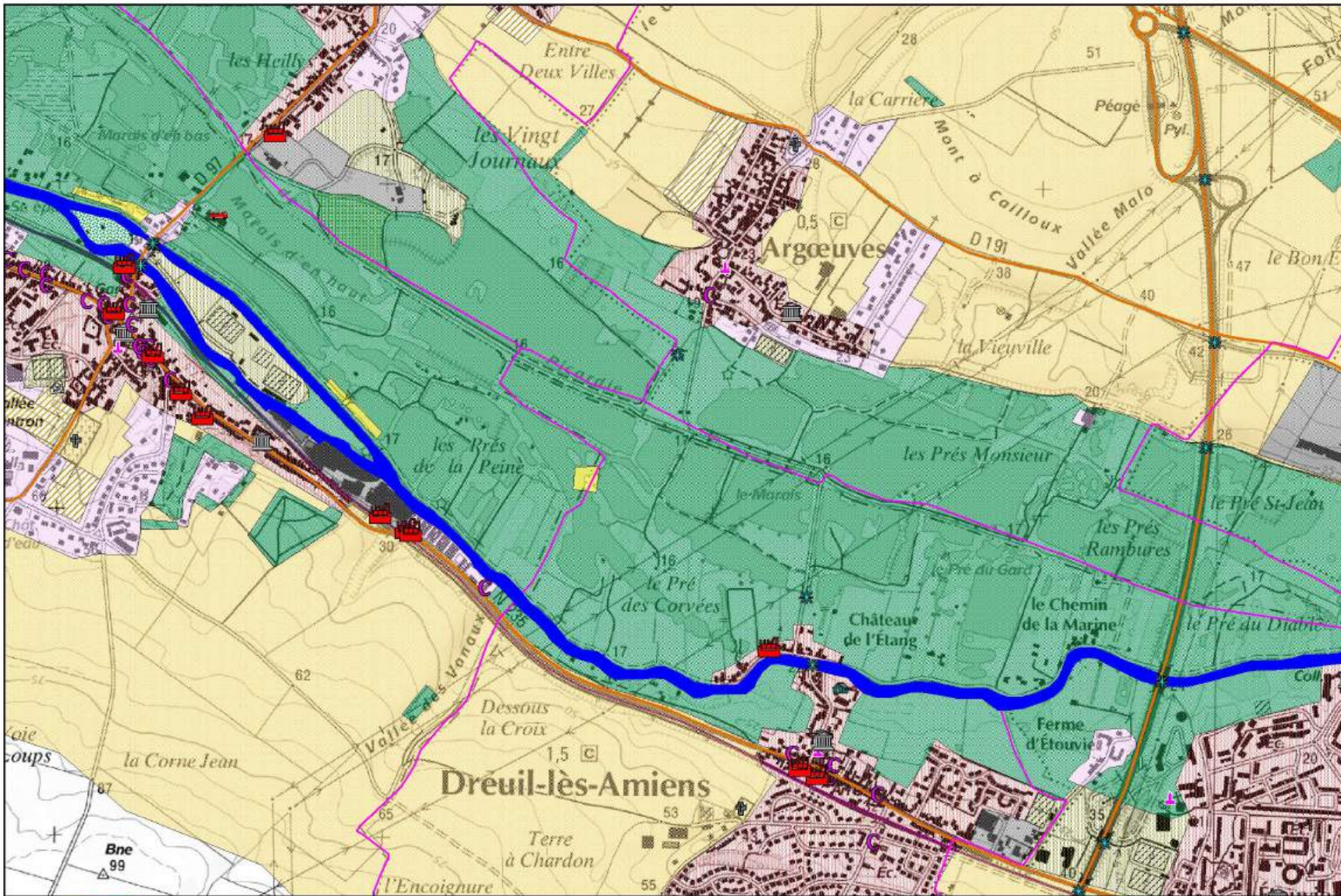
80











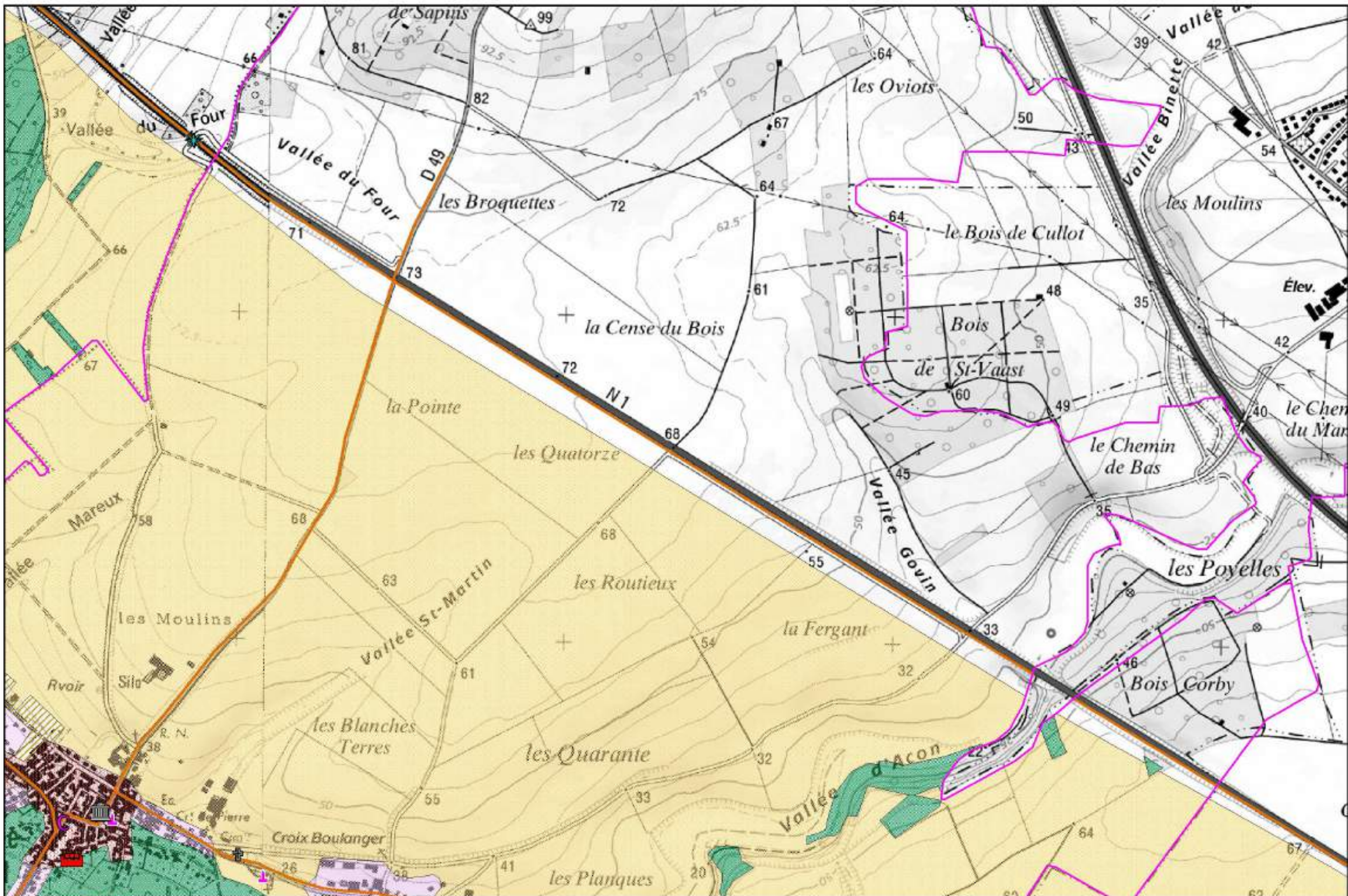
Plan de Prévention des Risques d'Inondation
de la Vallée de la Somme et de ses affluents

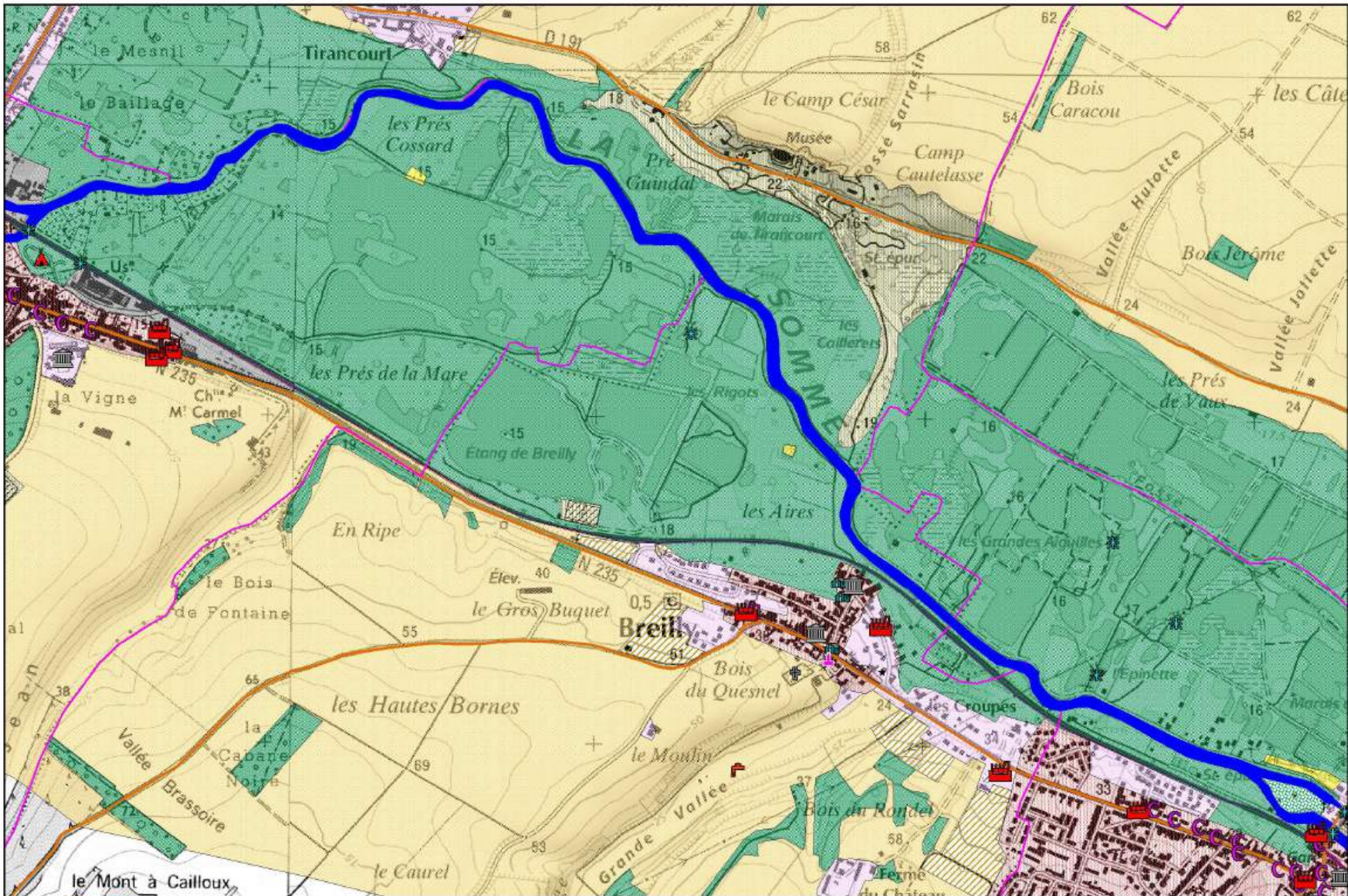
Cartographie des enjeux

Echelle: 1/10 000



85





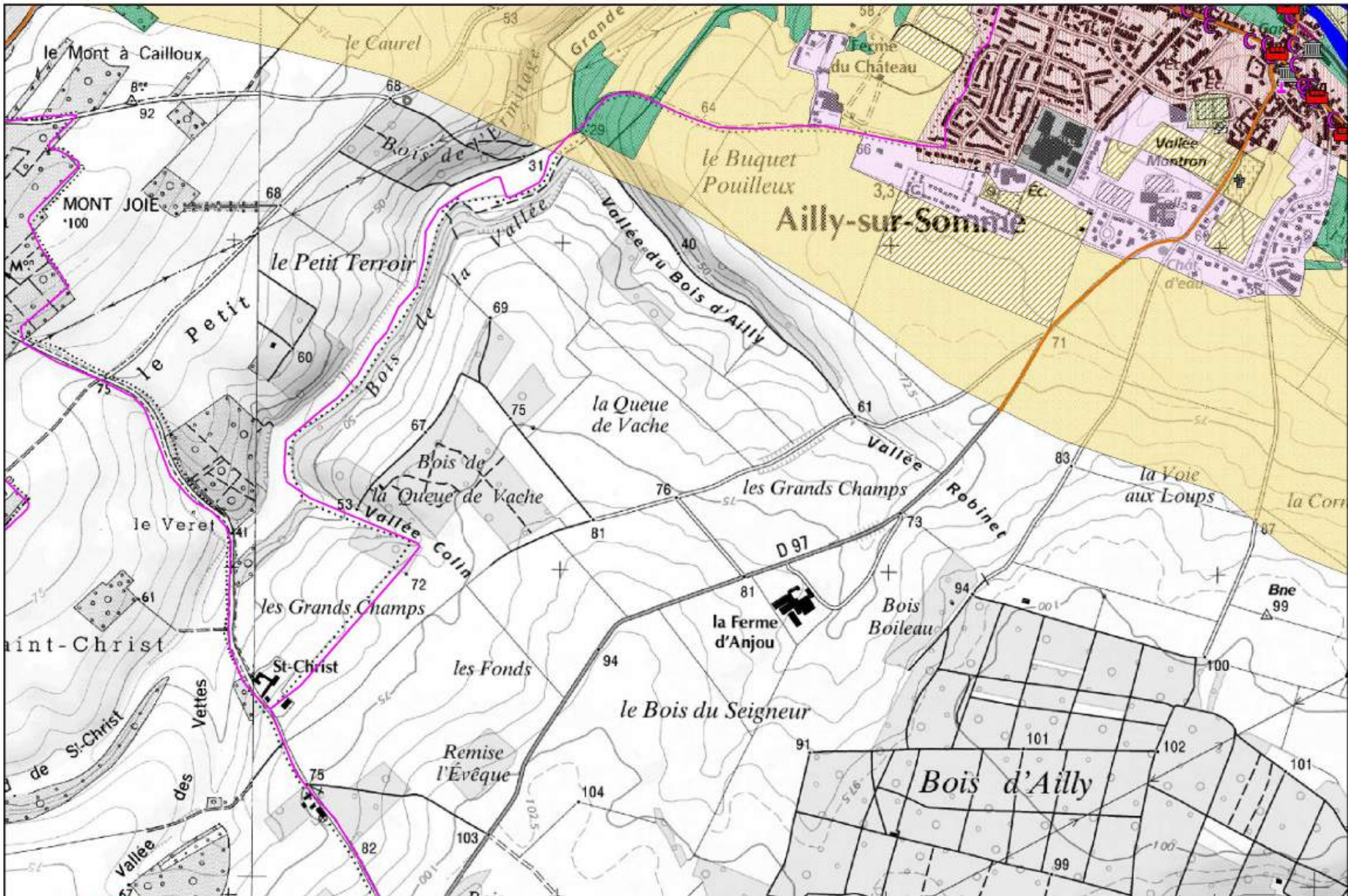
Plan de Prévention des Risques d'Inondation
de la Vallée de la Somme et de ses affluents

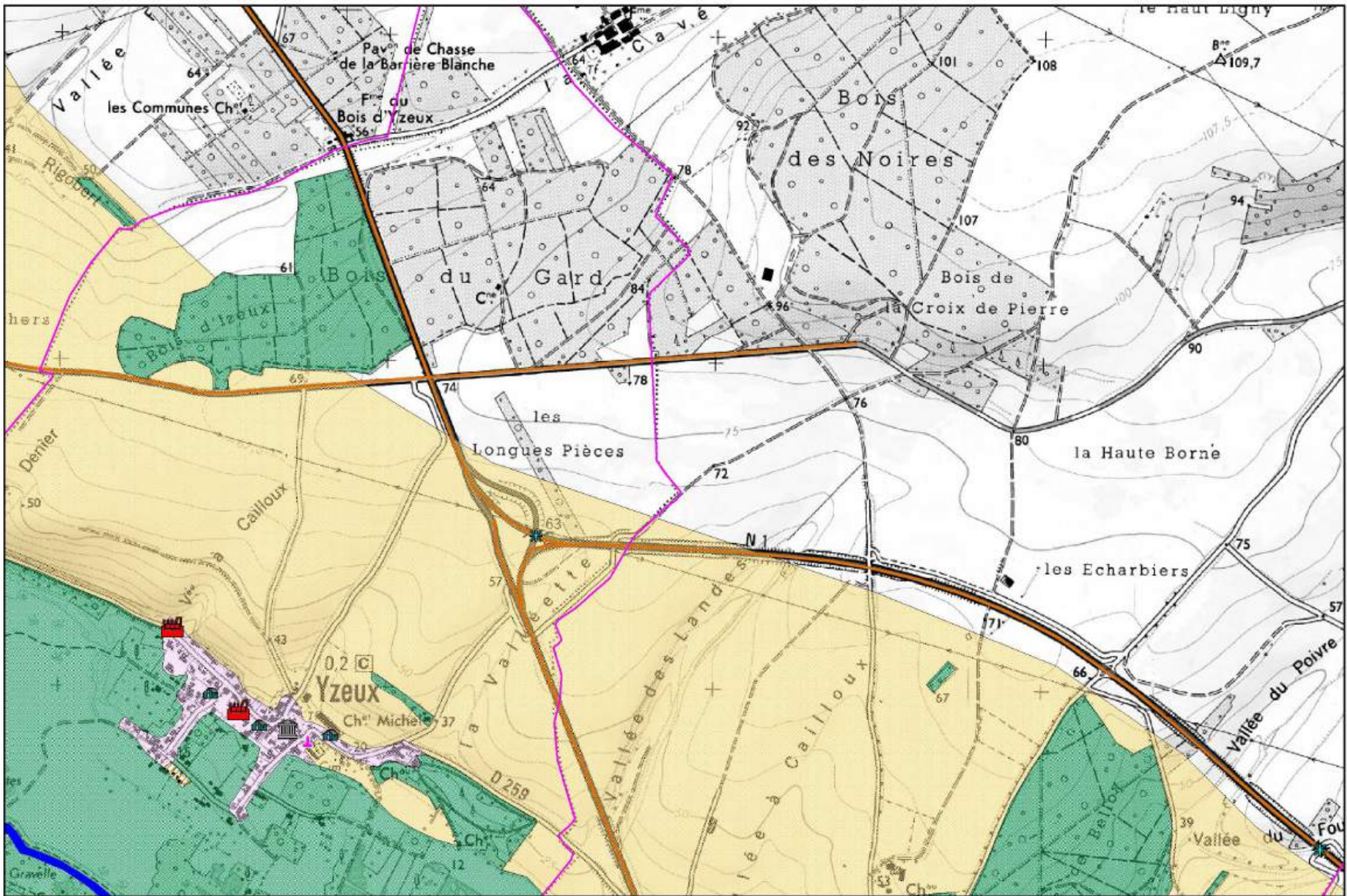
Cartographie des enjeux

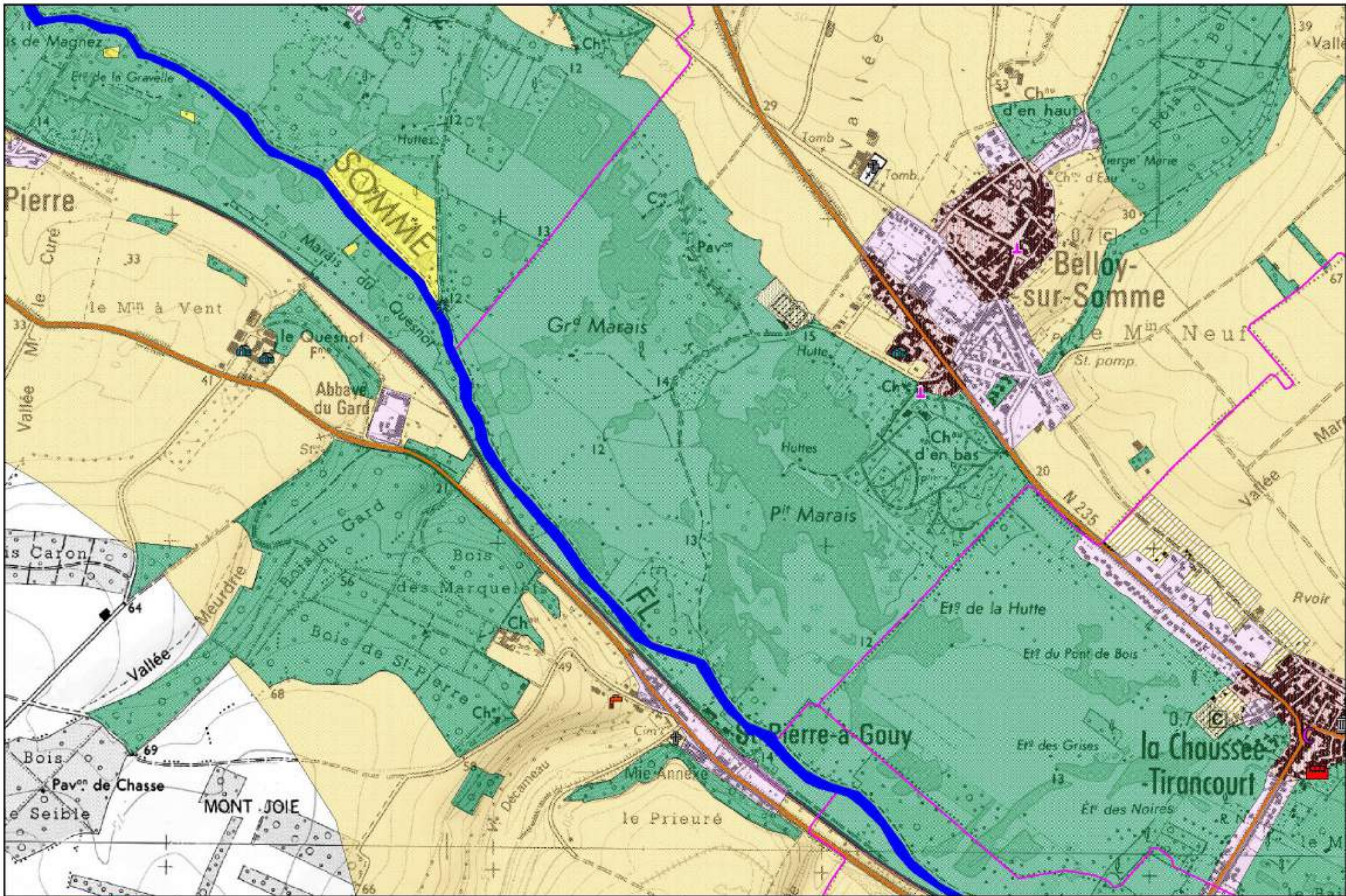
Echelle: 1/10 000



87







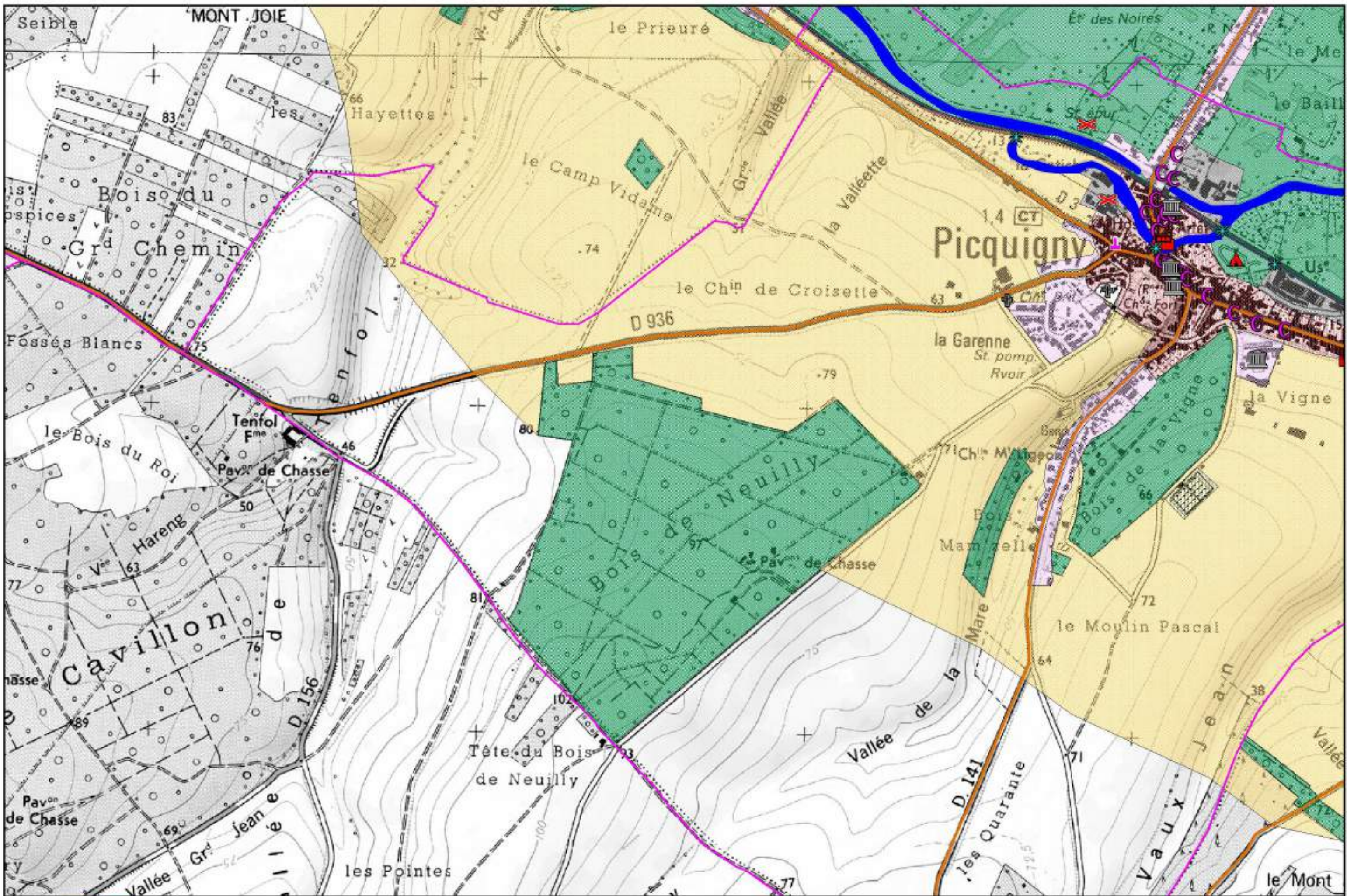
Plan de Prévention des Risques d'Inondation
de la Vallée de la Somme et de ses affluents

Cartographie des enjeux

Echelle: 1/10 000



90



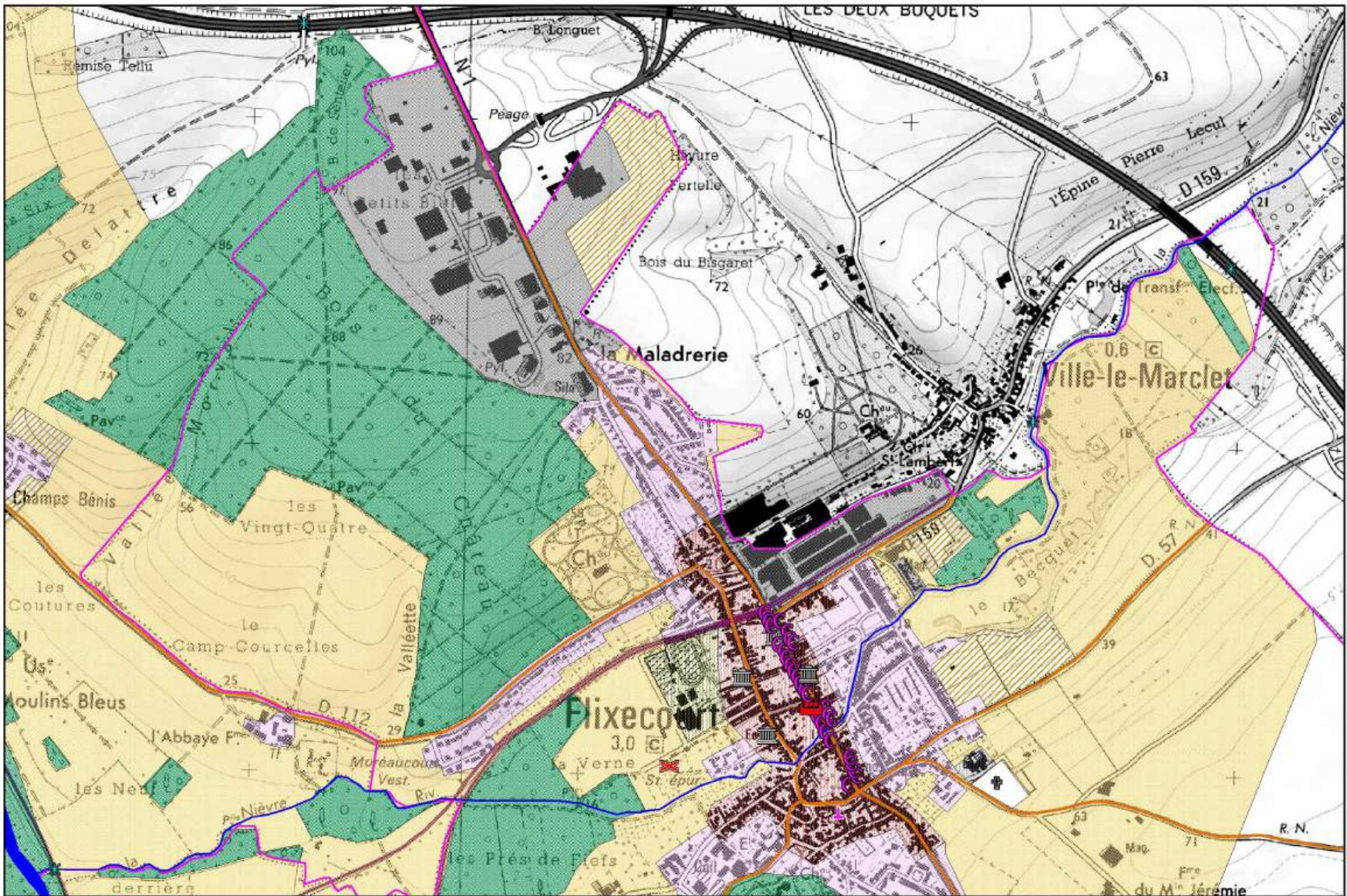
Plan de Prévention des Risques d'Inondation
de la Vallée de la Somme et de ses affluents

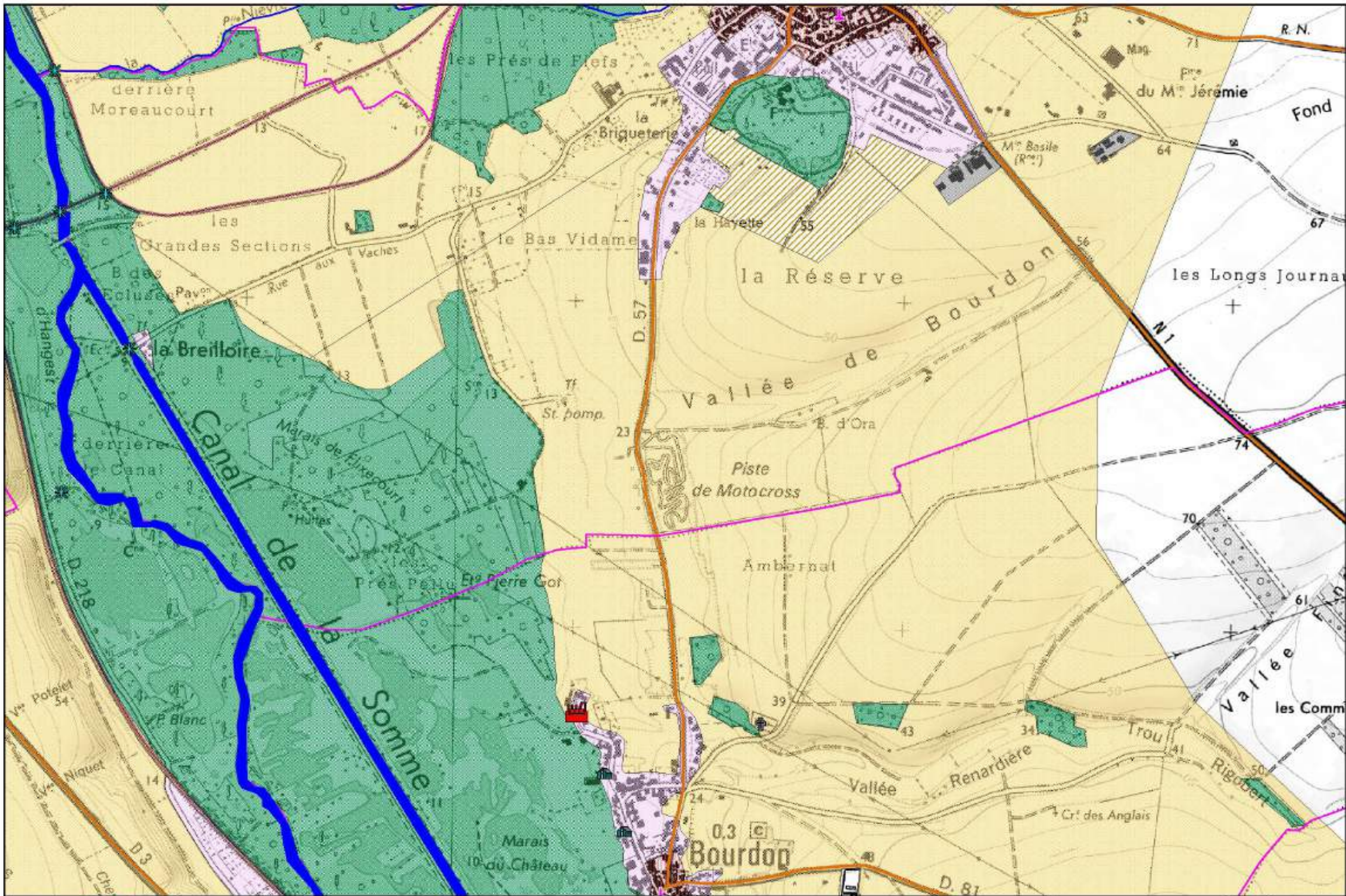
Cartographie des enjeux

Echelle: 1/10 000



91





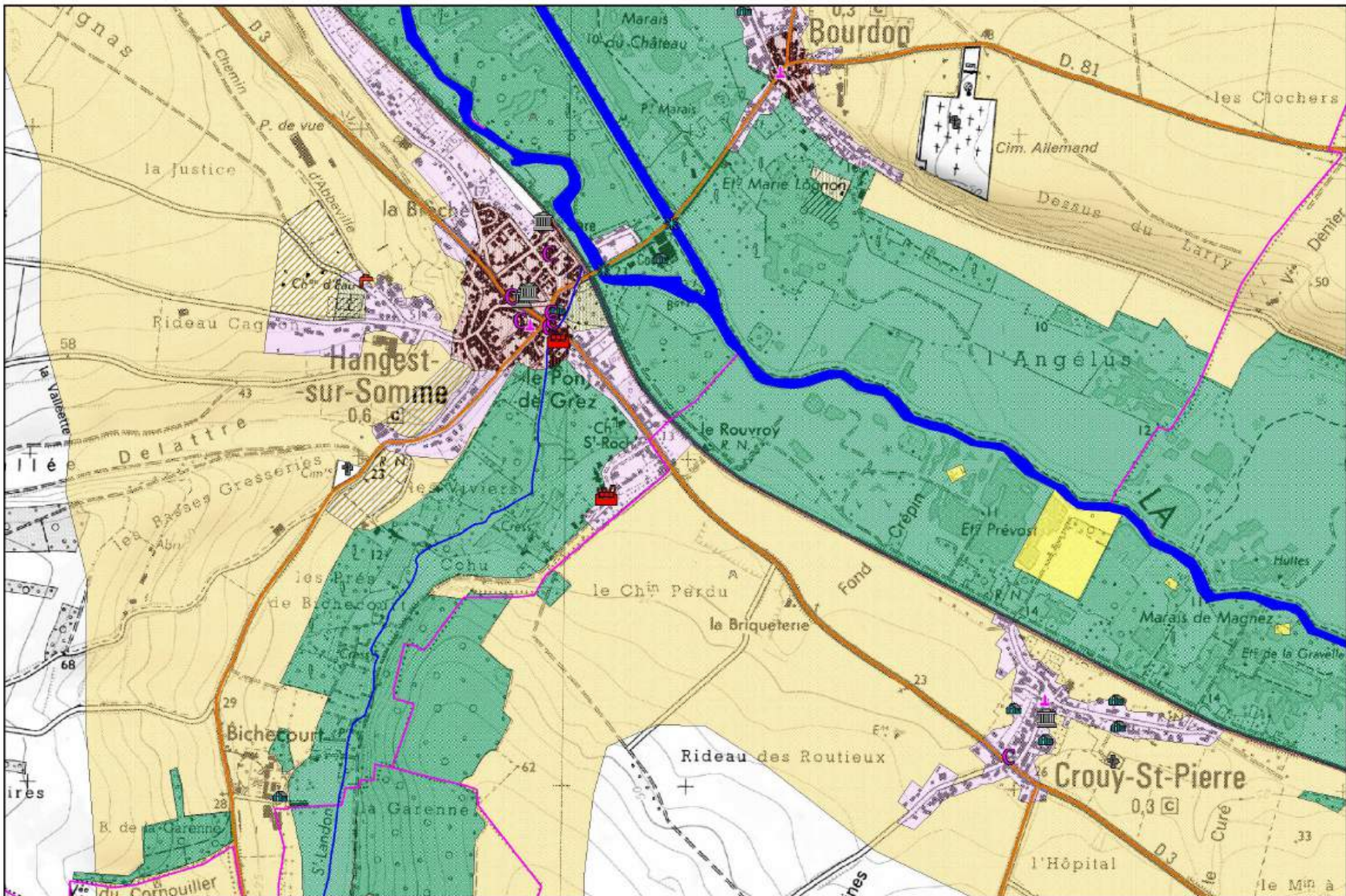
Plan de Prévention des Risques d'Inondation
de la Vallée de la Somme et de ses affluents

Cartographie des enjeux

Echelle: 1/10 000



93



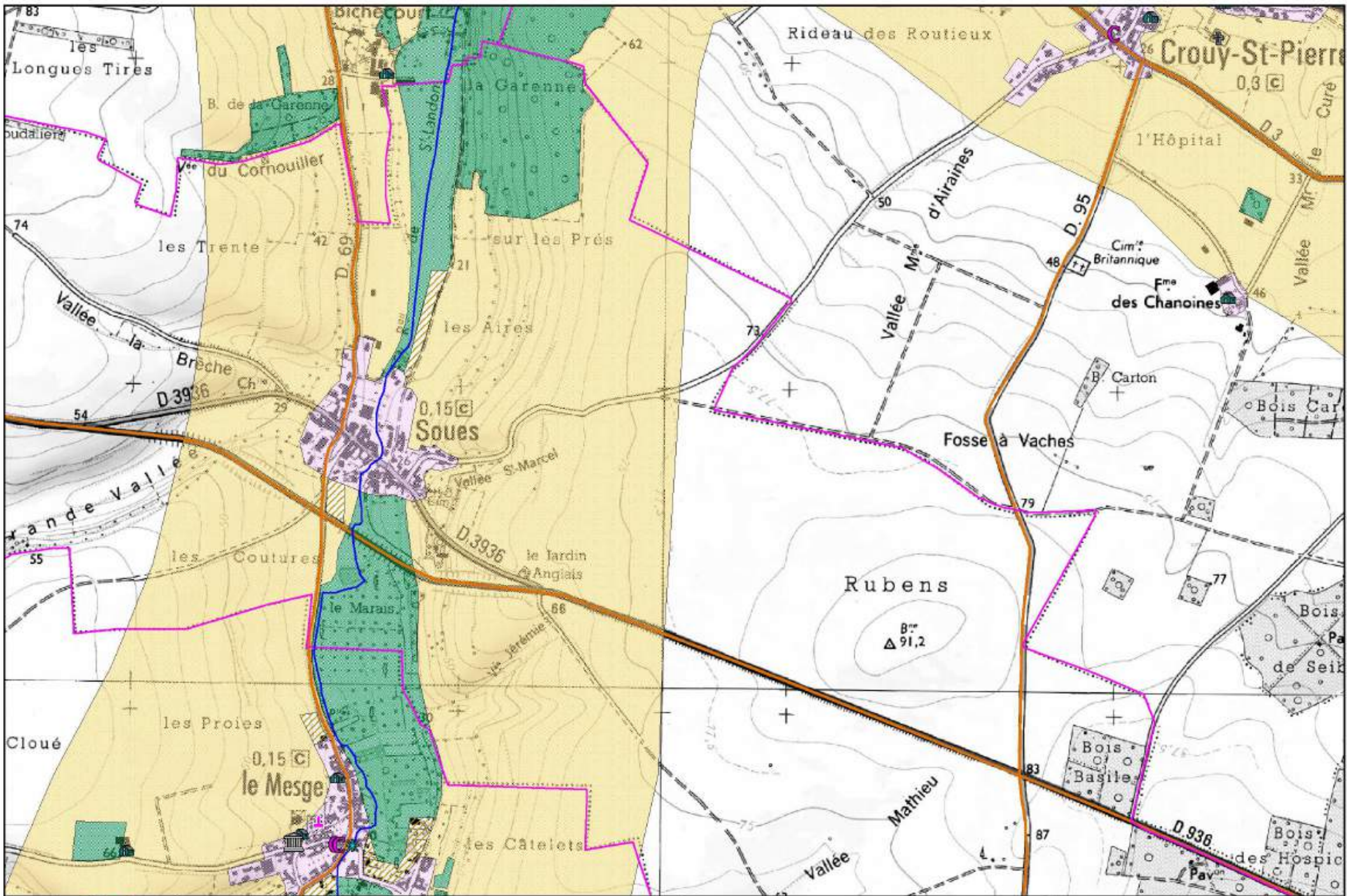
Plan de Prévention des Risques d'Inondation
de la Vallée de la Somme et de ses affluents

Cartographie des enjeux

Echelle: 1/10 000



94



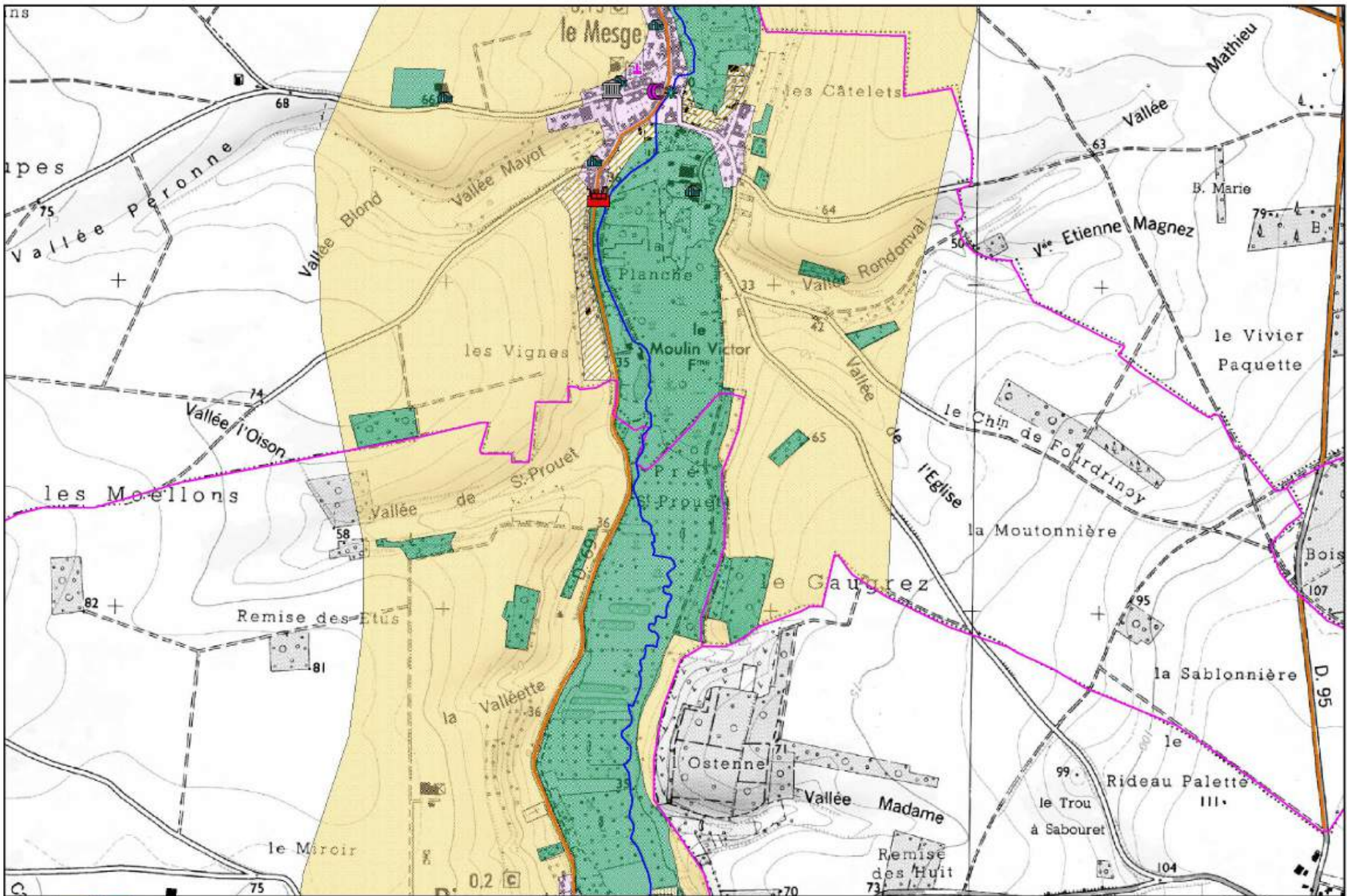
Plan de Prévention des Risques d'Inondation
de la Vallée de la Somme et de ses affluents

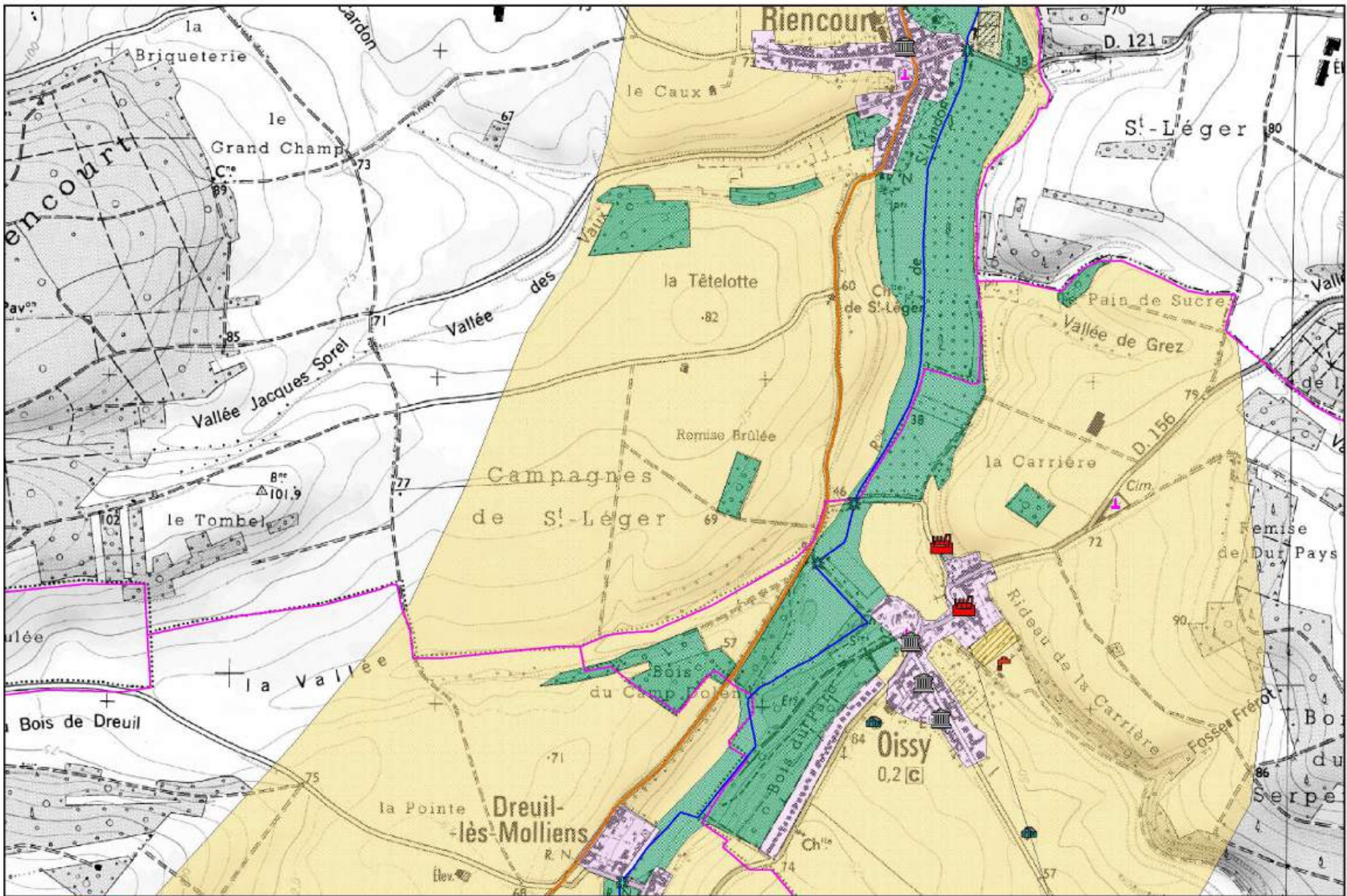
Cartographie des enjeux

Echelle: 1/10 000



95





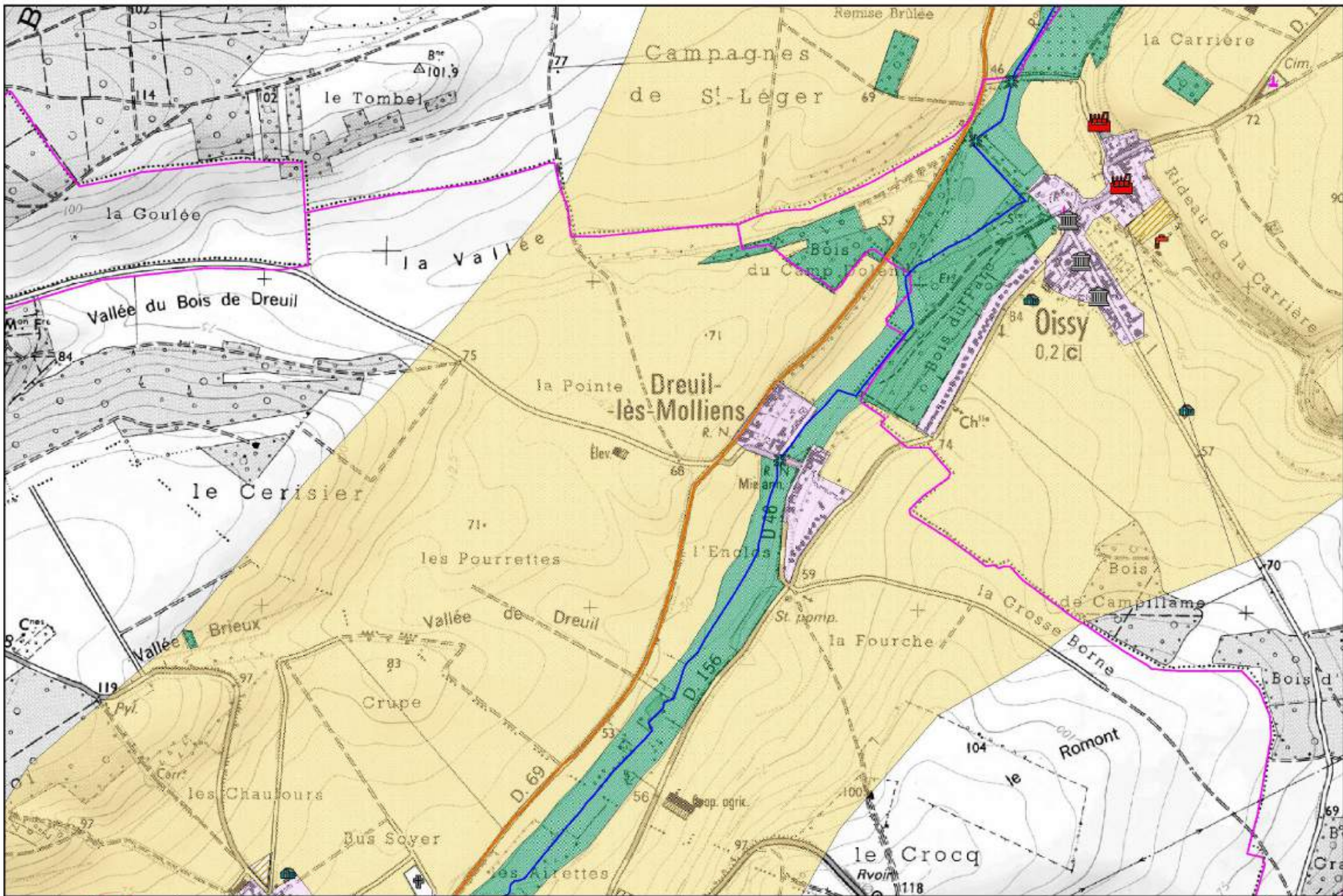
Plan de Prévention des Risques d'Inondation
de la Vallée de la Somme et de ses affluents

Cartographie des enjeux

Echelle: 1/10 000



97



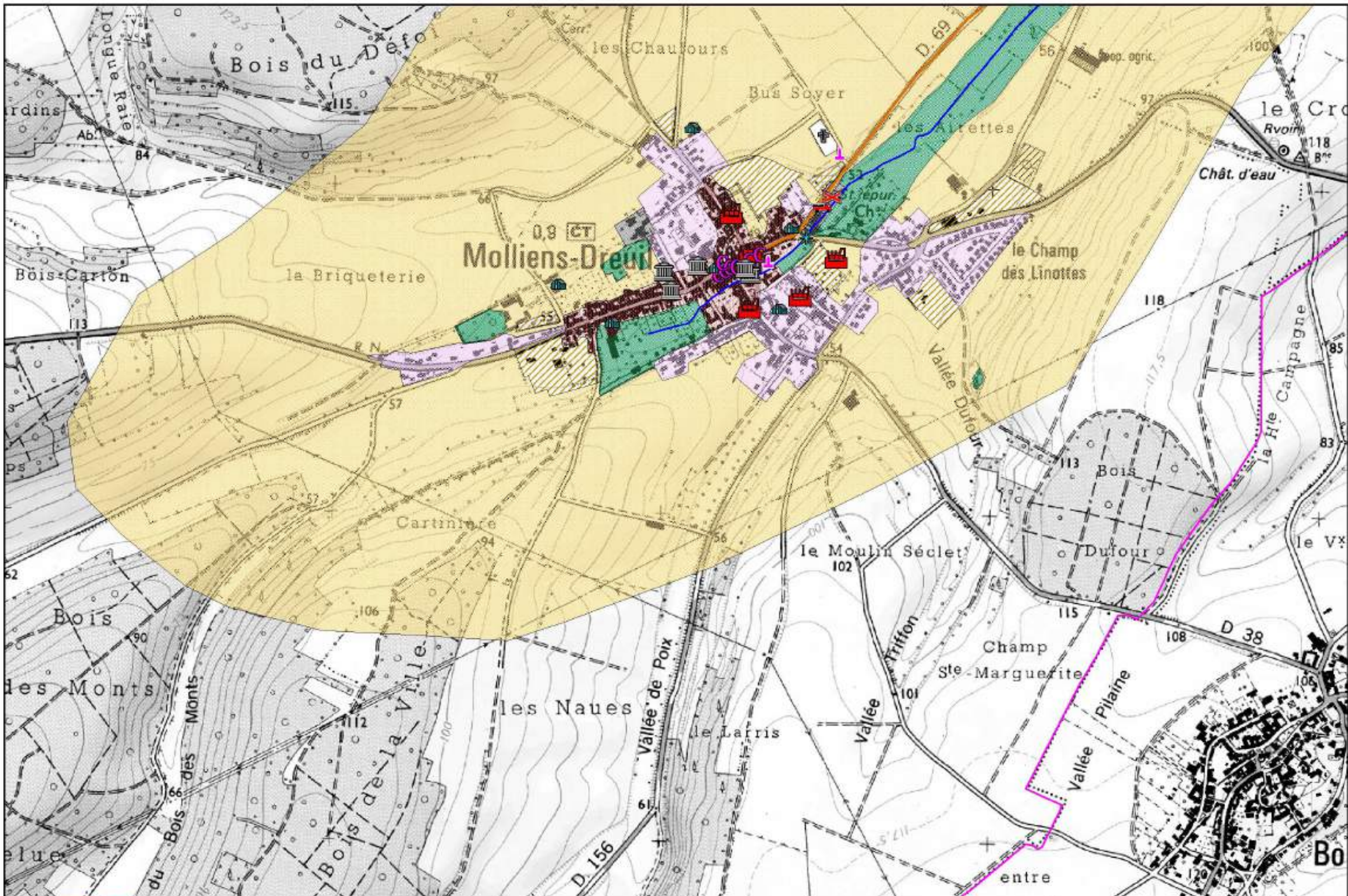
Plan de Prévention des Risques d'Inondation
de la Vallée de la Somme et de ses affluents

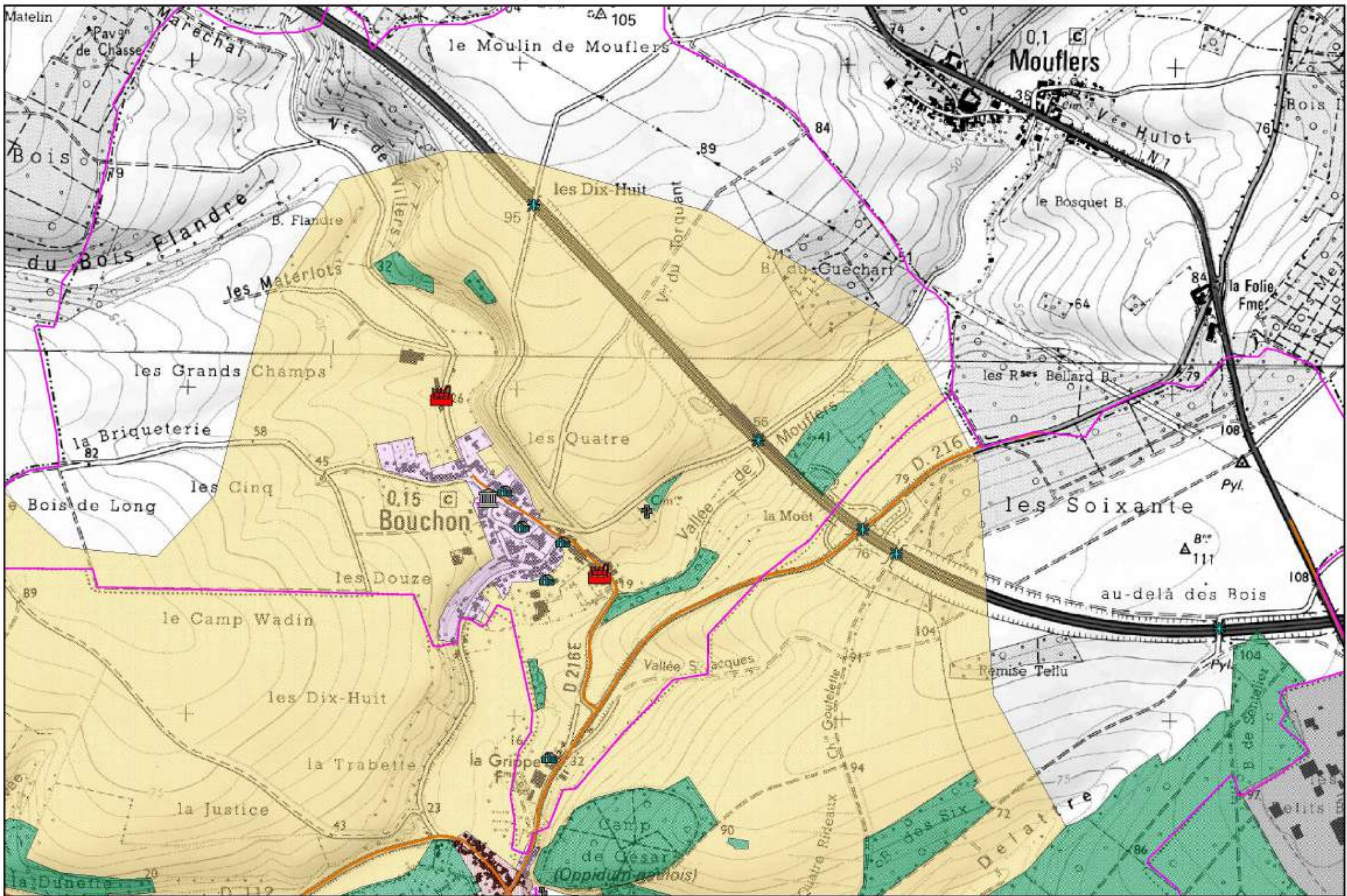
Cartographie des enjeux

Echelle: 1/10 000



98





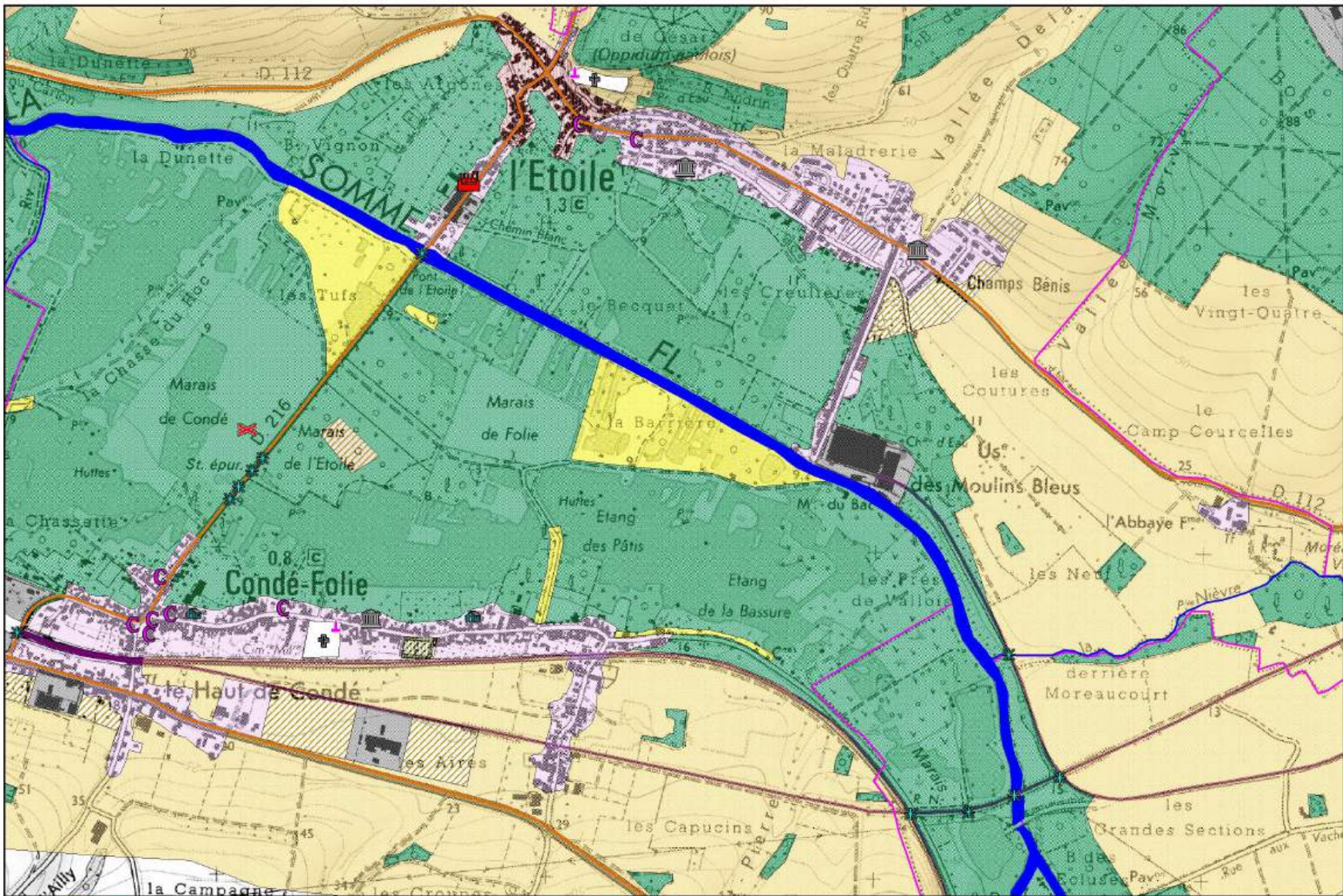
Plan de Prévention des Risques d'Inondation
de la Vallée de la Somme et de ses affluents

Cartographie des enjeux

Echelle: 1/10 000



100



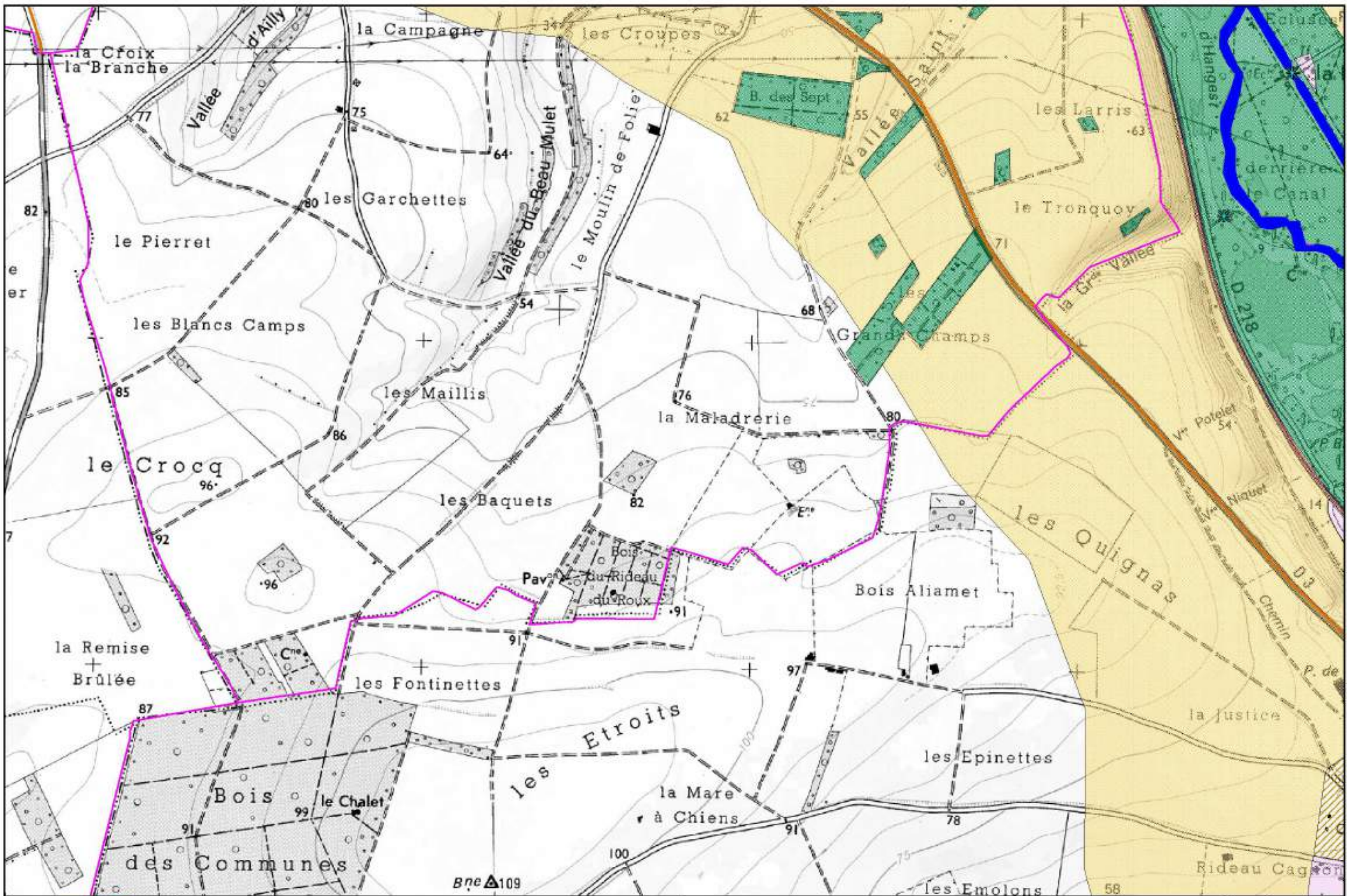
Plan de Prévention des Risques d'Inondation
de la Vallée de la Somme et de ses affluents

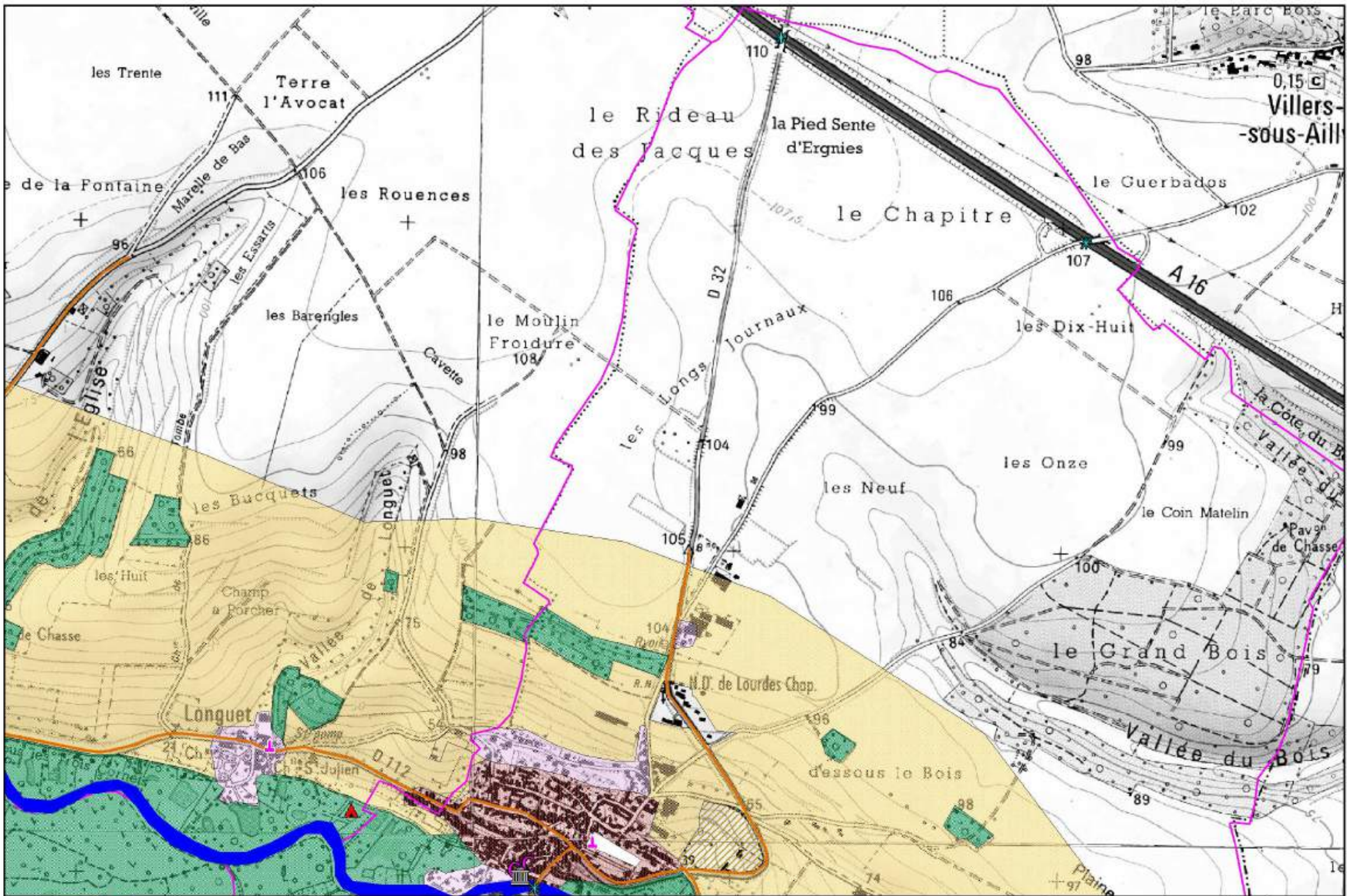
Cartographie des enjeux

Echelle: 1/10 000



101





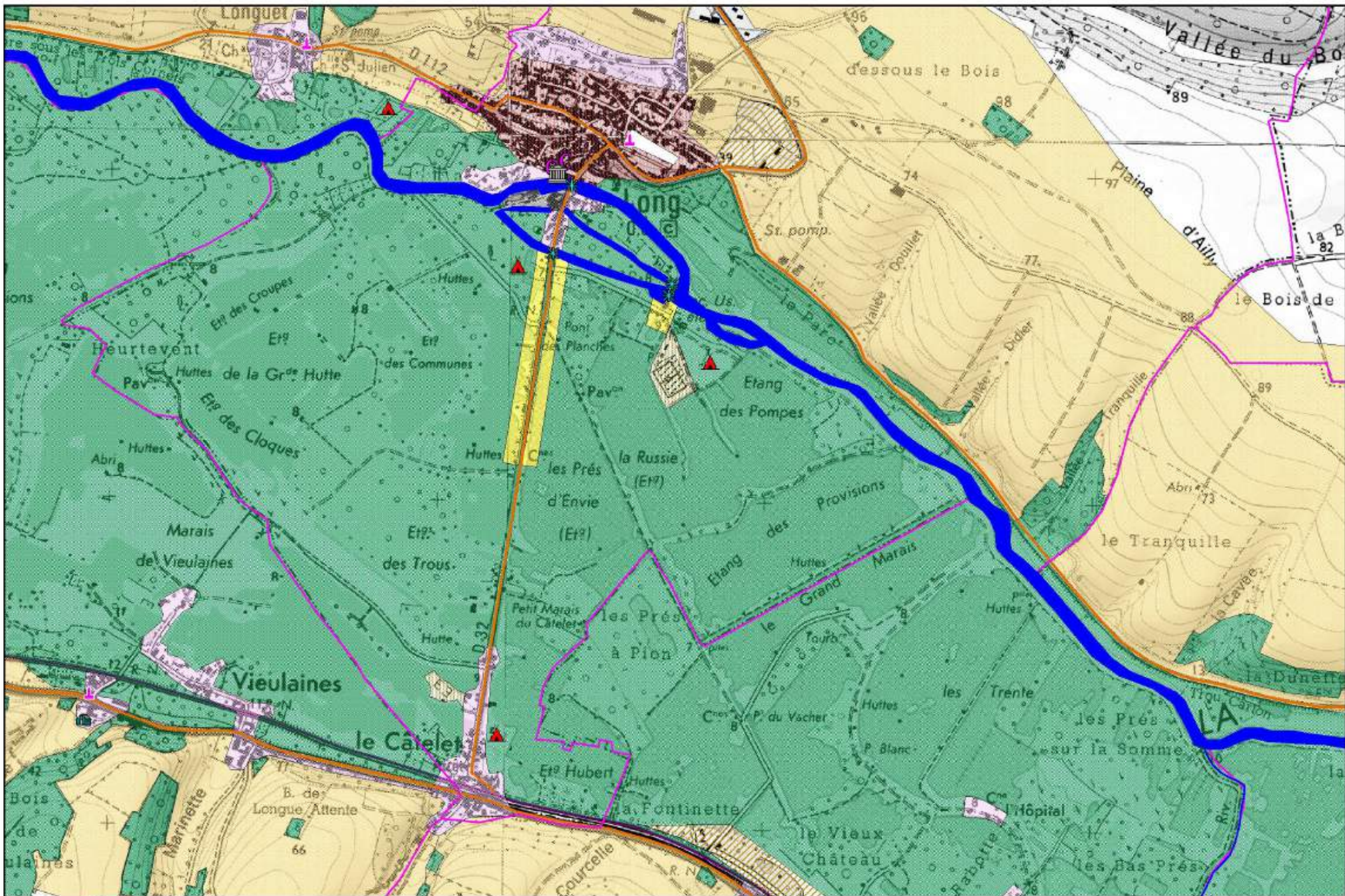
Plan de Prévention des Risques d'Inondation
de la Vallée de la Somme et de ses affluents

Cartographie des enjeux

Echelle: 1/10 000



103



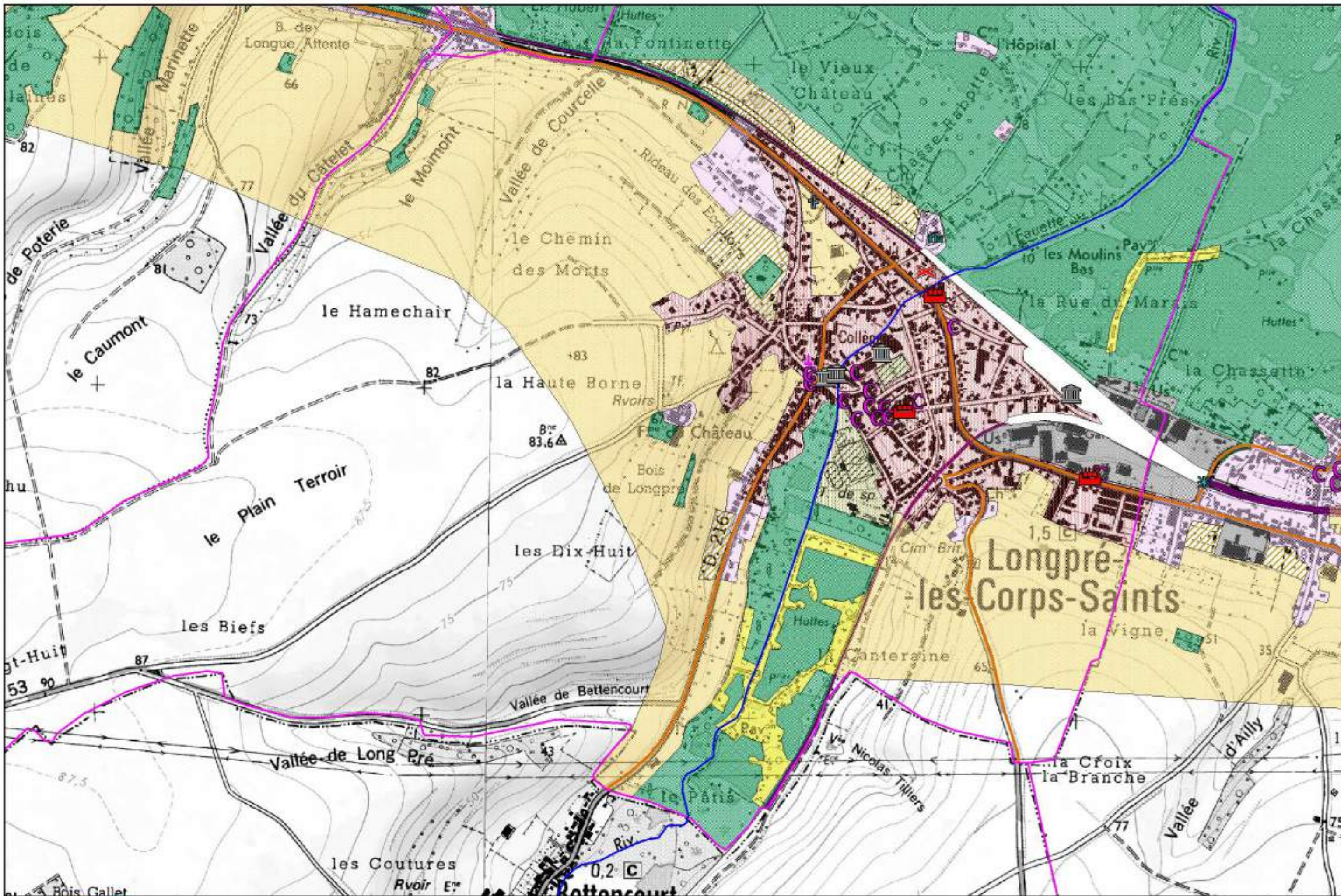
Plan de Prévention des Risques d'Inondation
de la Vallée de la Somme et de ses affluents

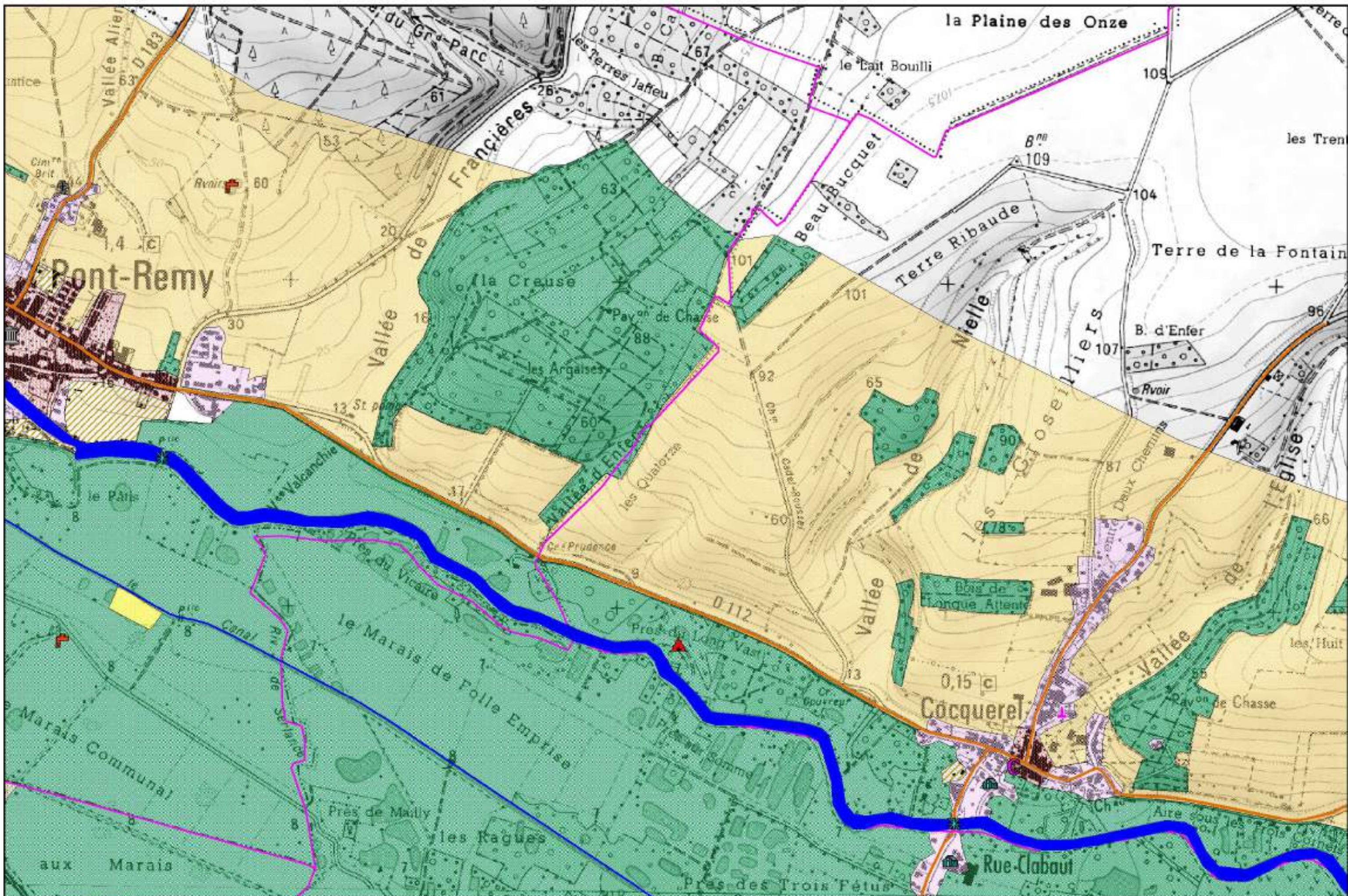
Cartographie des enjeux

Echelle: 1/10 000



104





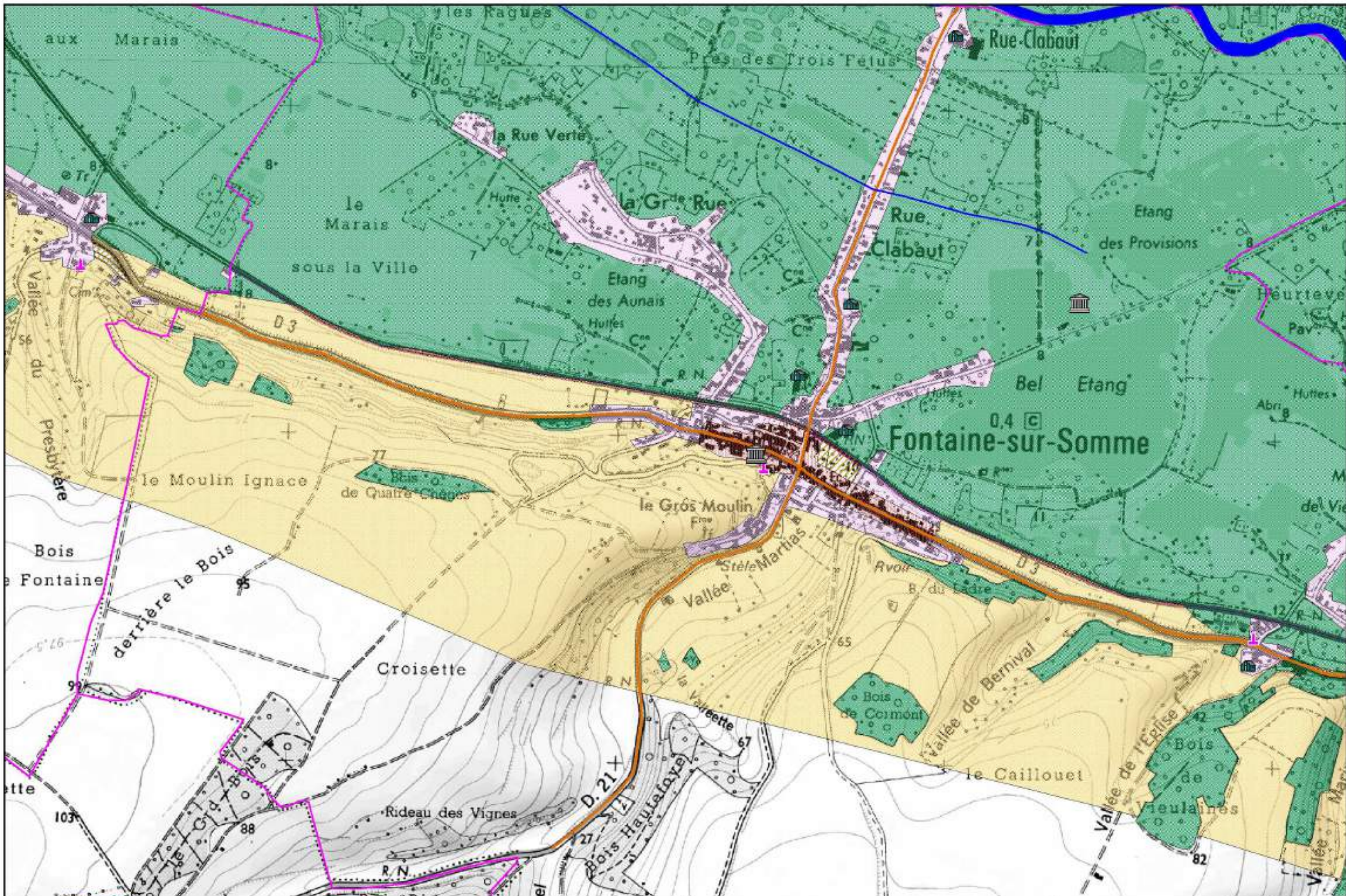
Plan de Prévention des Risques d'Inondation
de la Vallée de la Somme et de ses affluents

Cartographie des enjeux

Echelle: 1/10 000



106



Plan de Prévention des Risques d'Inondation
de la Vallée de la Somme et de ses affluents

Cartographie des enjeux

Echelle: 1/10 000



107



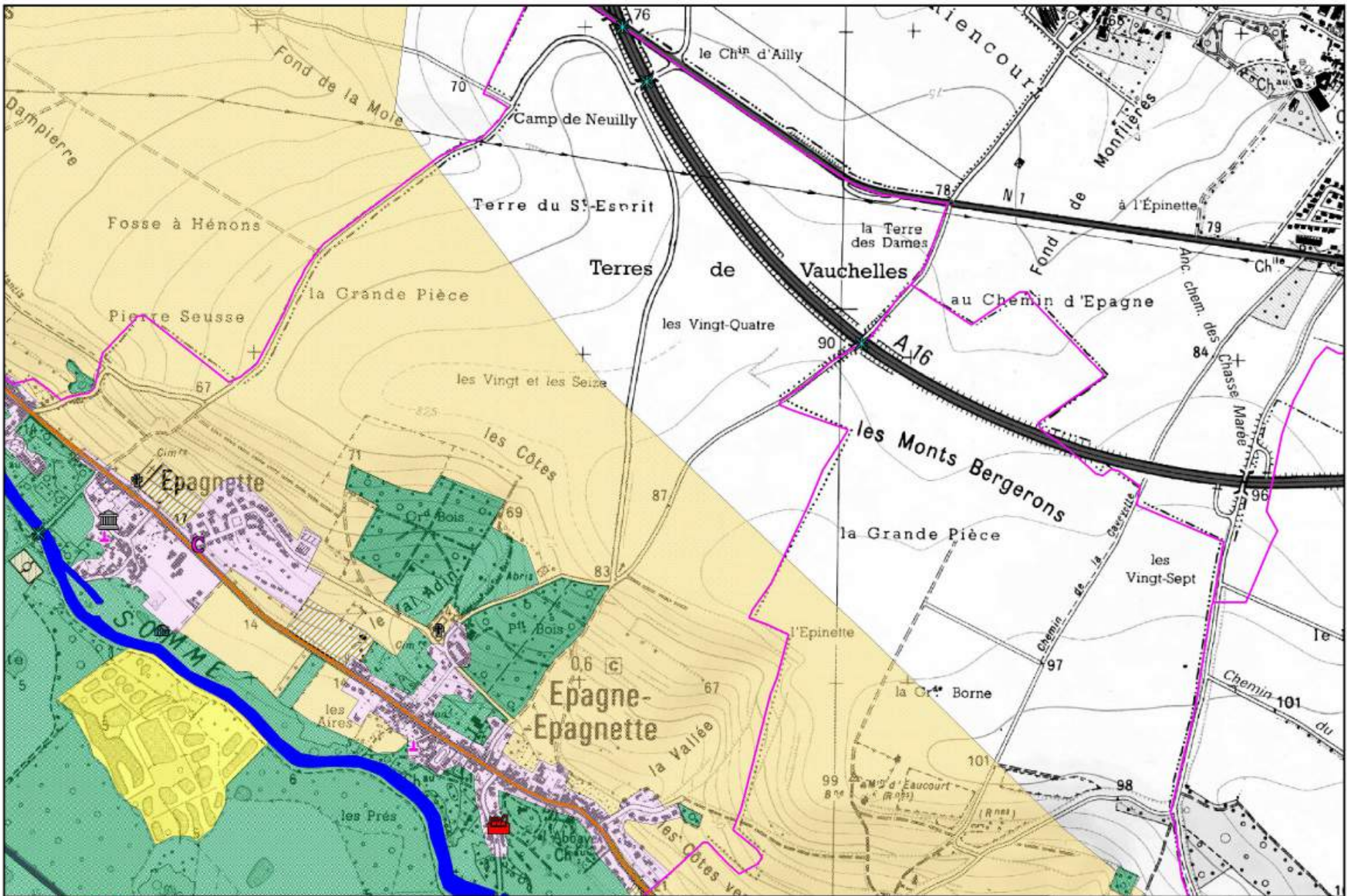
Plan de Prévention des Risques d'Inondation
de la Vallée de la Somme et de ses affluents

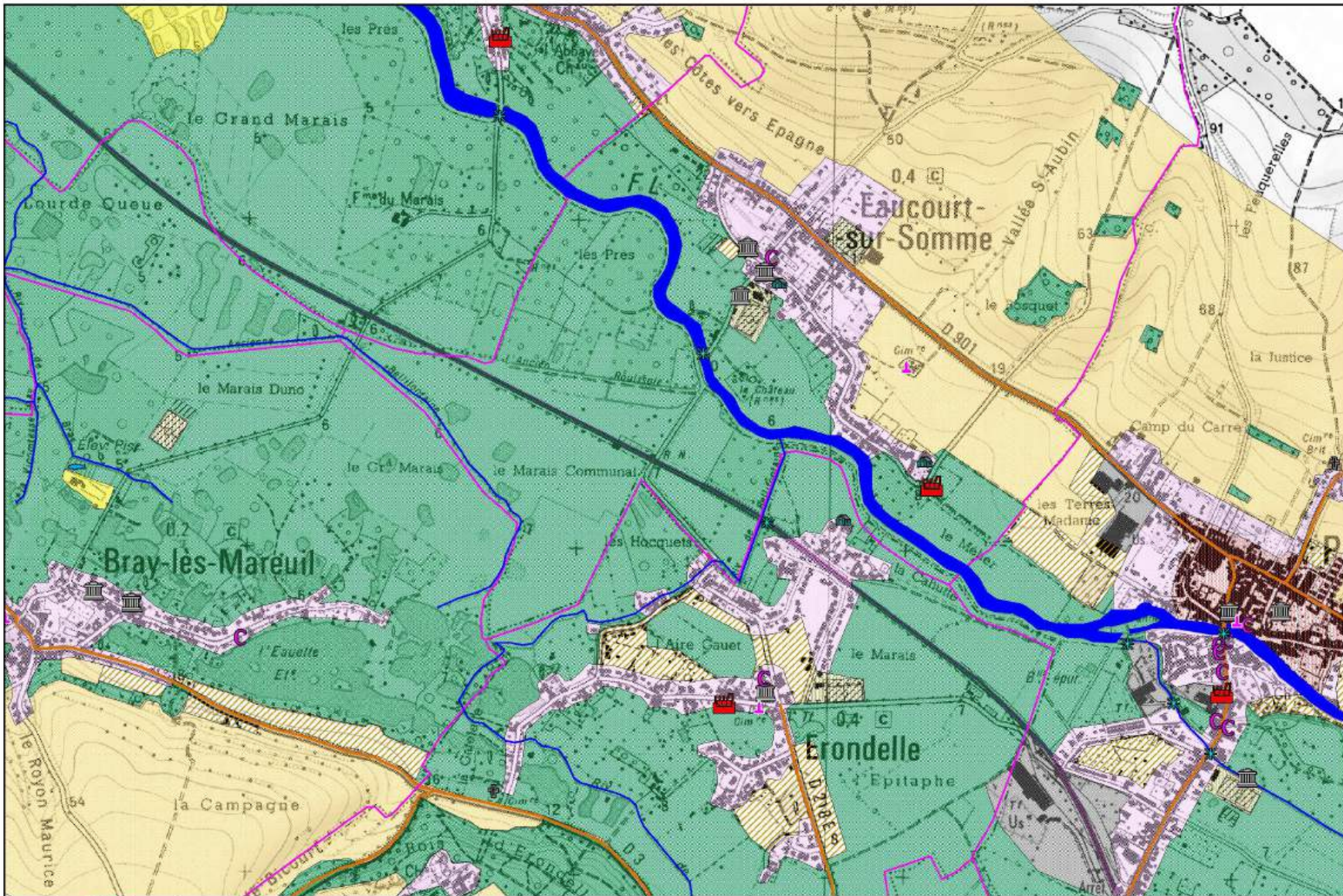
Cartographie des enjeux

Echelle: 1/10 000



108





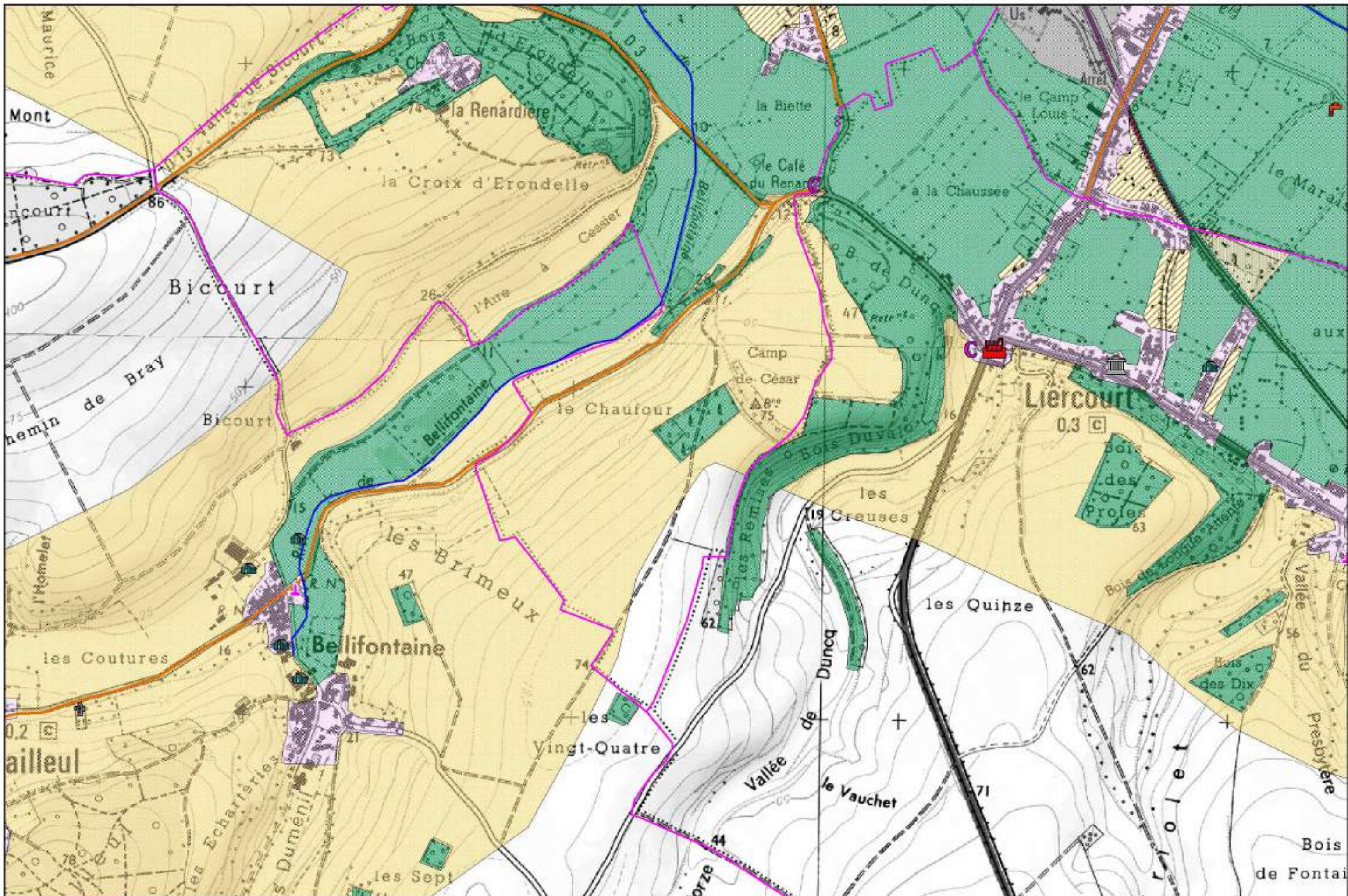
Plan de Prévention des Risques d'Inondation
de la Vallée de la Somme et de ses affluents

Cartographie des enjeux

Echelle: 1/10 000



110



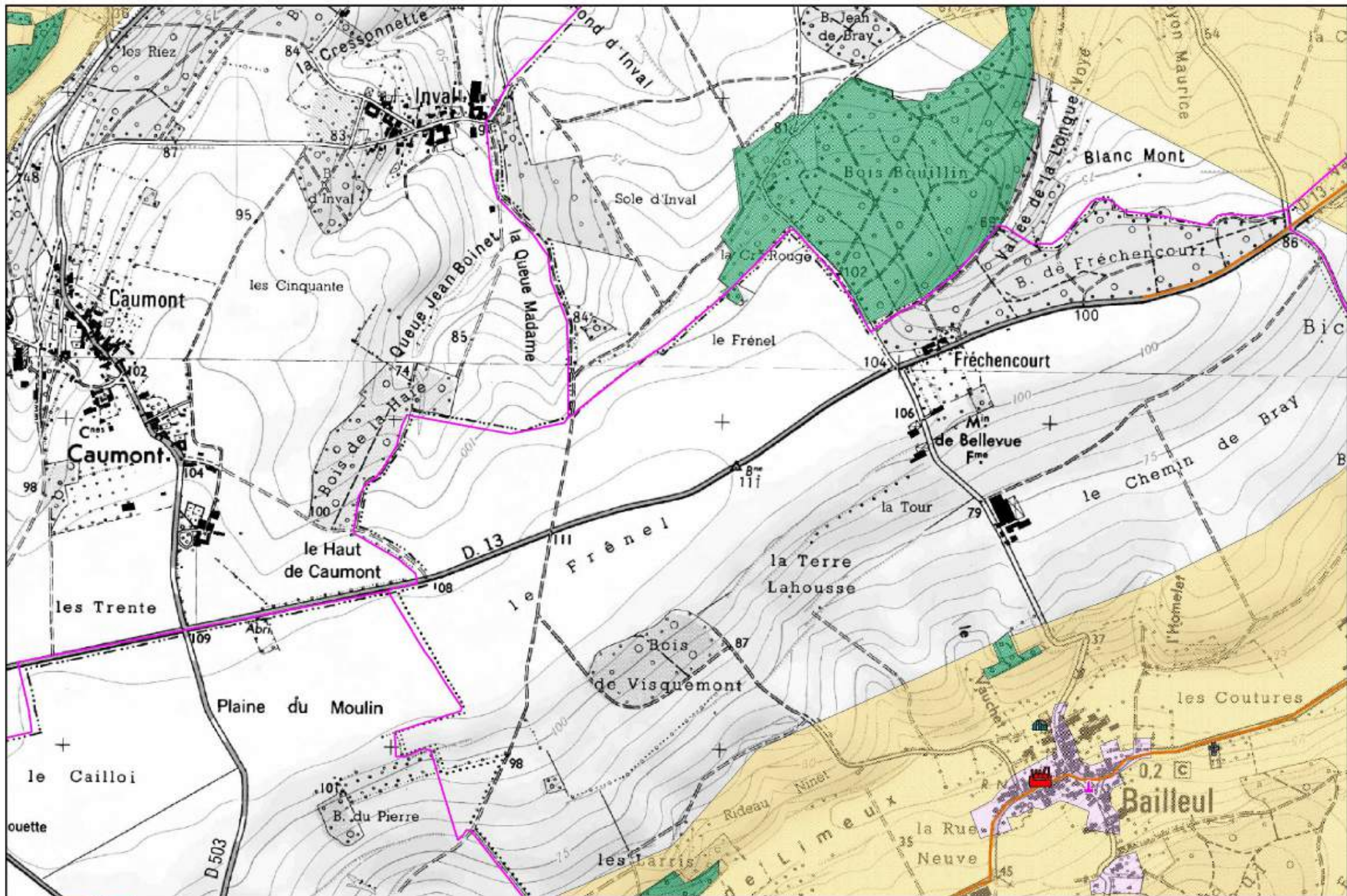
Plan de Prévention des Risques d'Inondation
de la Vallée de la Somme et de ses affluents

Cartographie des enjeux

Echelle: 1/10 000



111



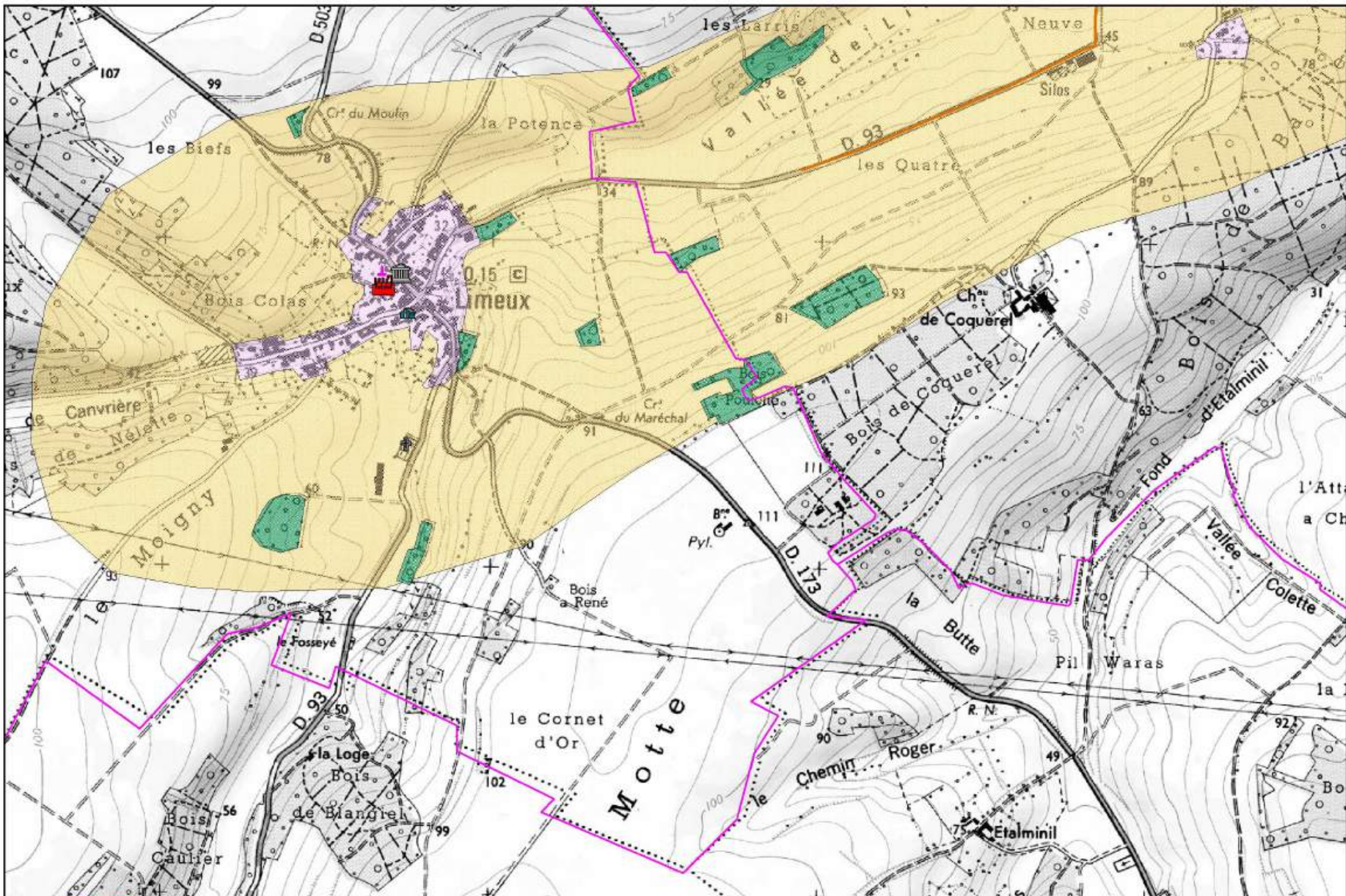
Plan de Prévention des Risques d'Inondation
de la Vallée de la Somme et de ses affluents

Cartographie des enjeux

Echelle: 1/10 000



112



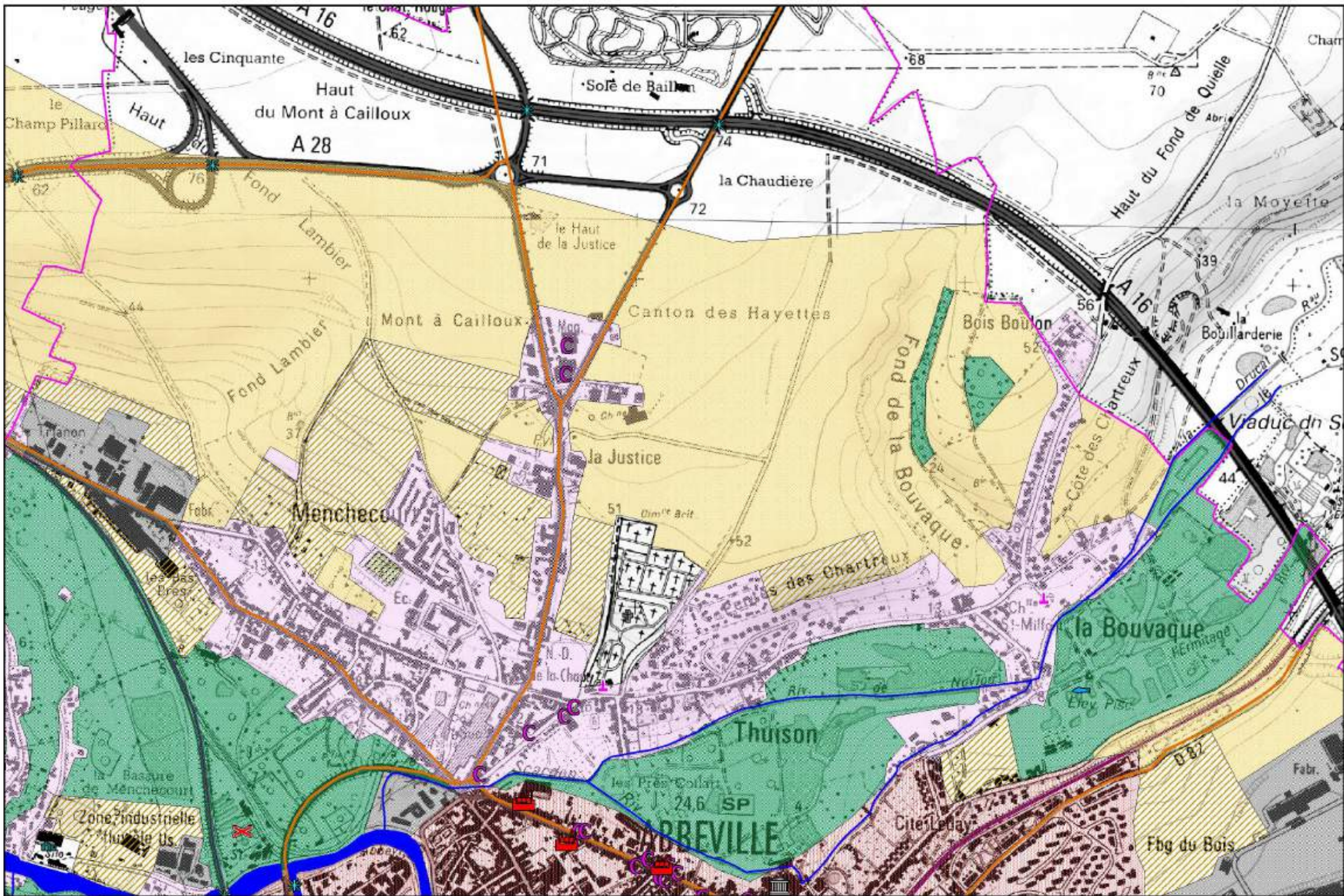
Plan de Prévention des Risques d'Inondation
de la Vallée de la Somme et de ses affluents

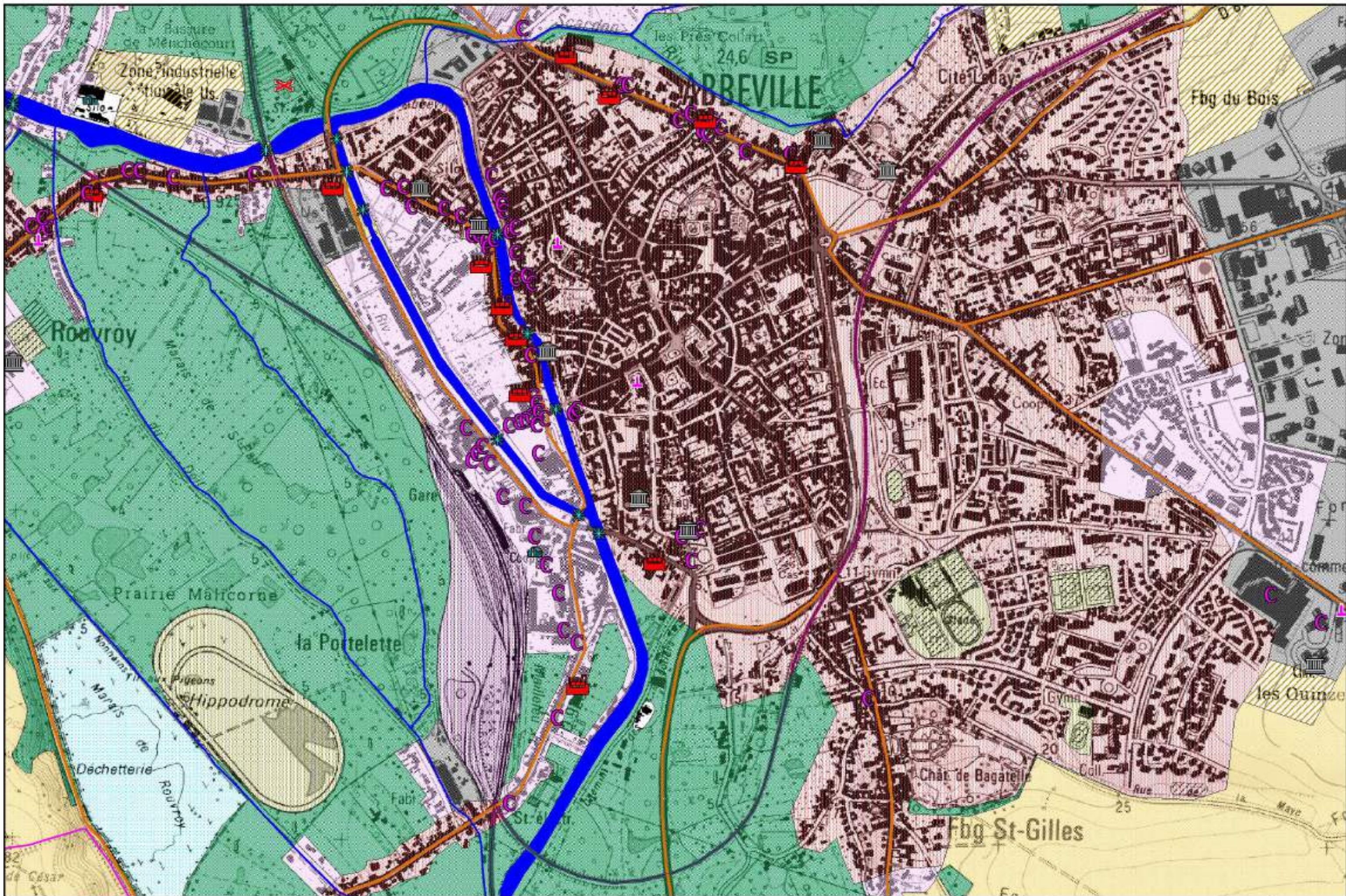
Cartographie des enjeux

Echelle: 1/10 000



113





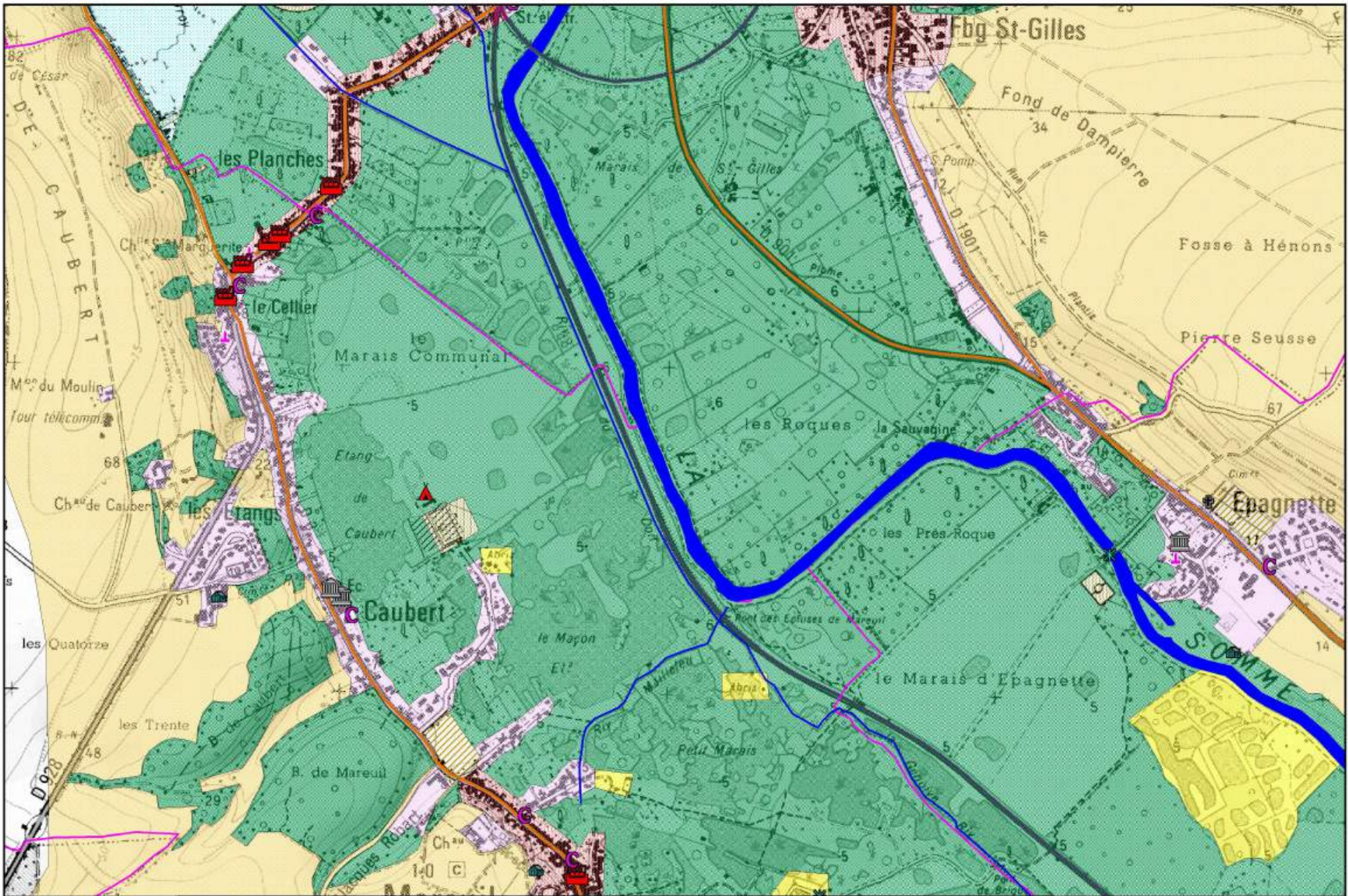
Plan de Prévention des Risques d'Inondation
de la Vallée de la Somme et de ses affluents

Cartographie des enjeux

Echelle: 1/10 000



115



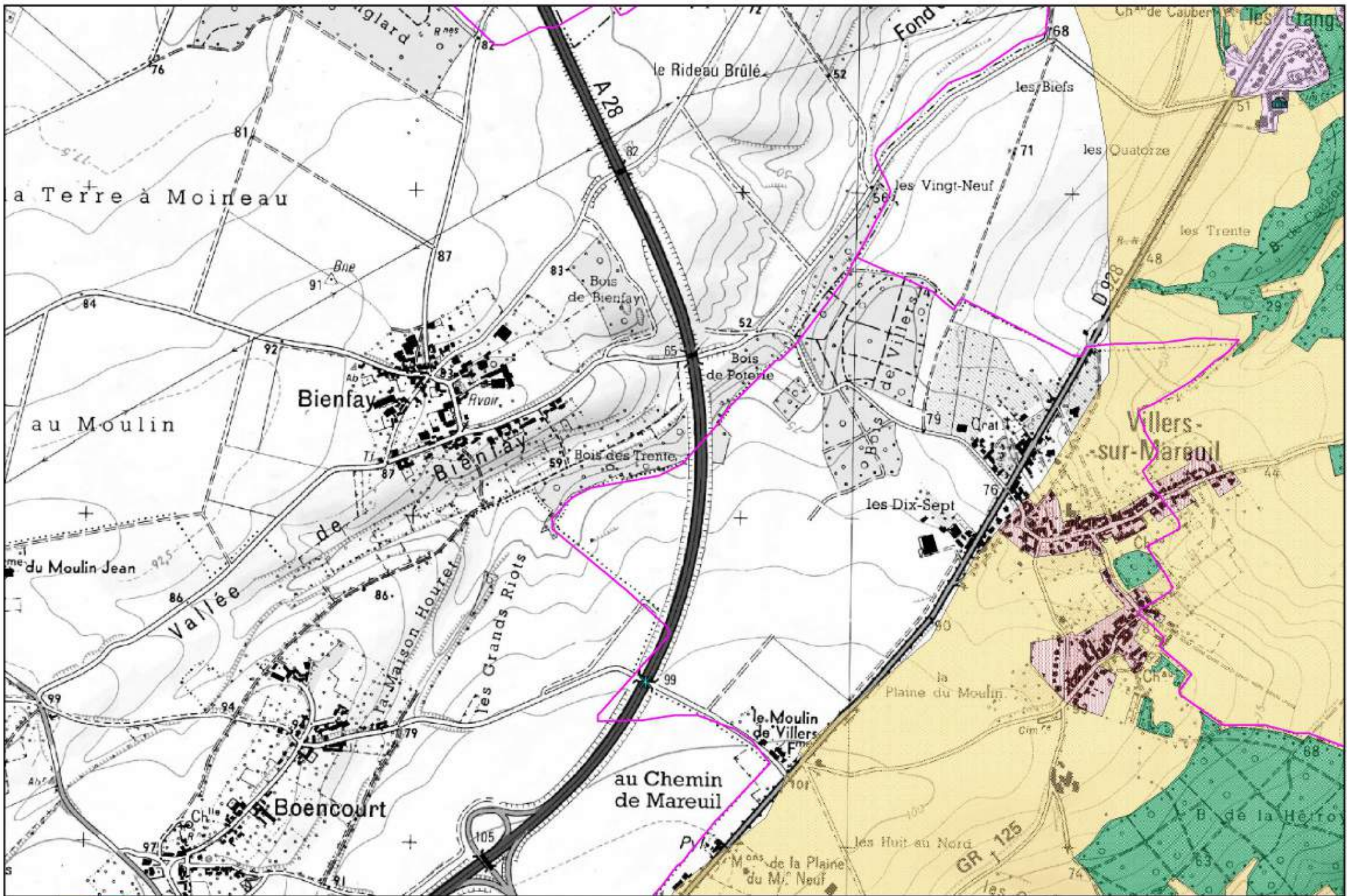
Plan de Prévention des Risques d'Inondation
de la Vallée de la Somme et de ses affluents

Cartographie des enjeux

Echelle: 1/10 000



116



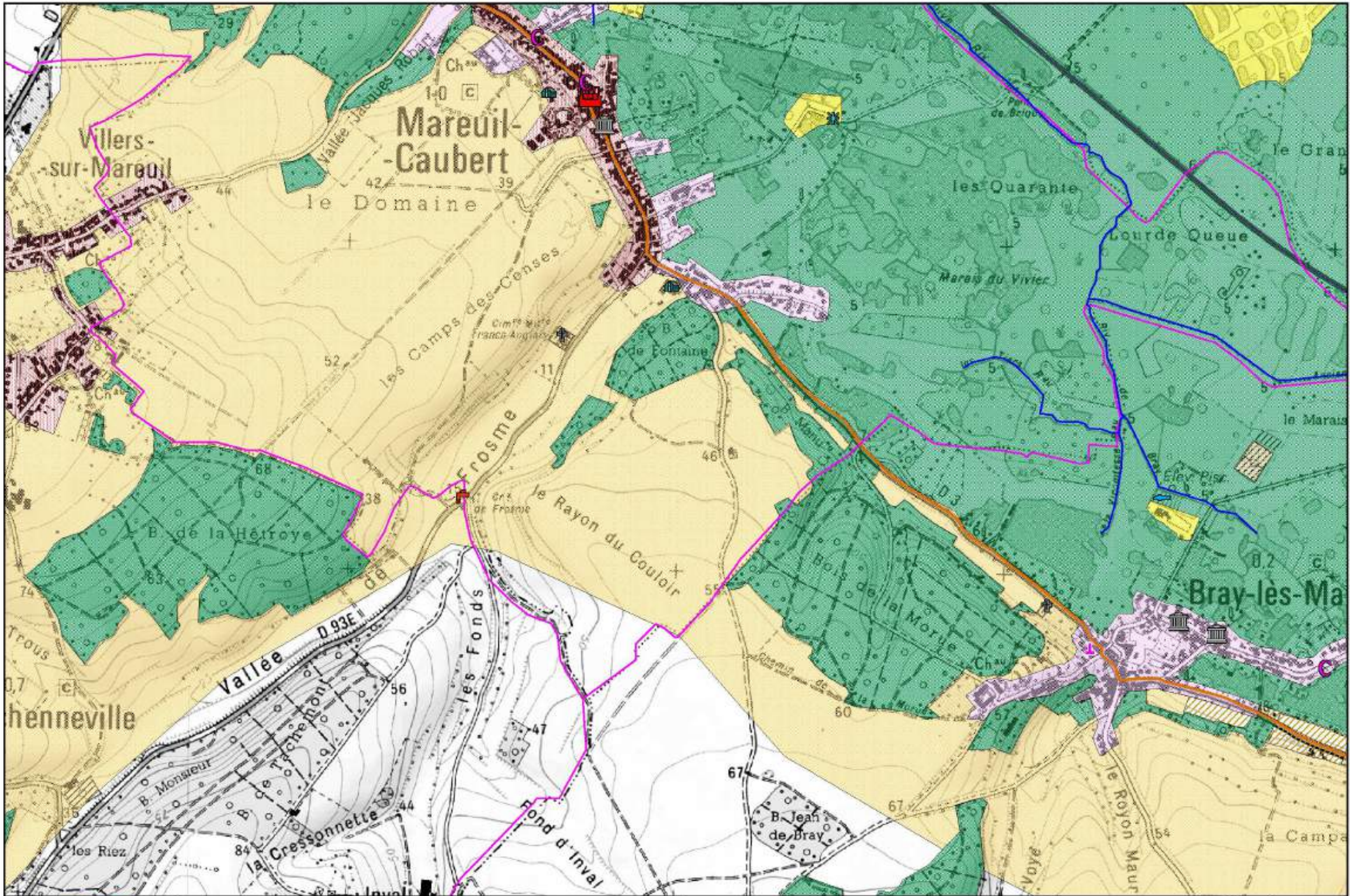
Plan de Prévention des Risques d'Inondation
de la Vallée de la Somme et de ses affluents

Cartographie des enjeux

Echelle: 1/10 000



117



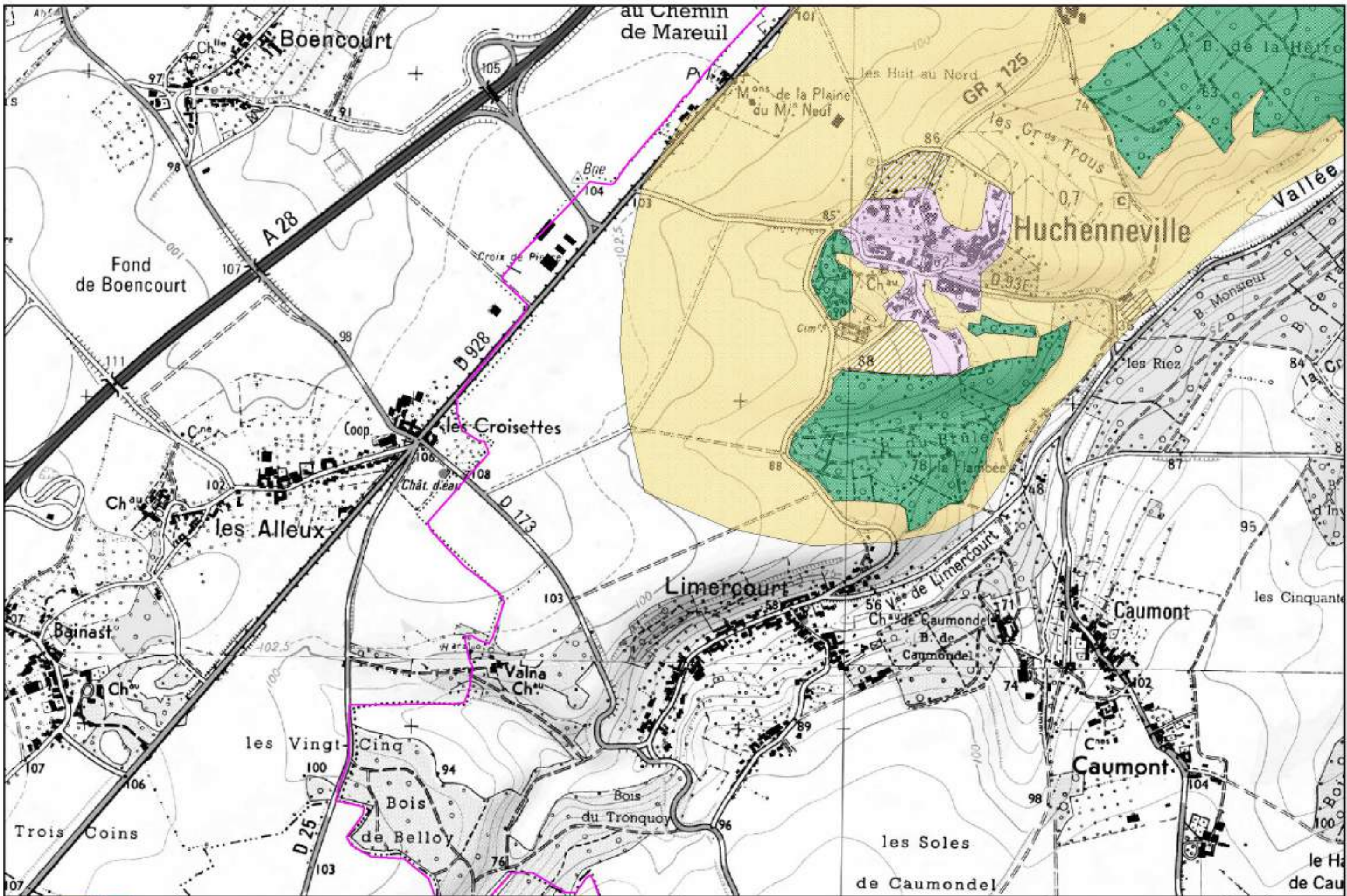
Plan de Prévention des Risques d'Inondation
de la Vallée de la Somme et de ses affluents

Cartographie des enjeux

Echelle: 1/10 000



118



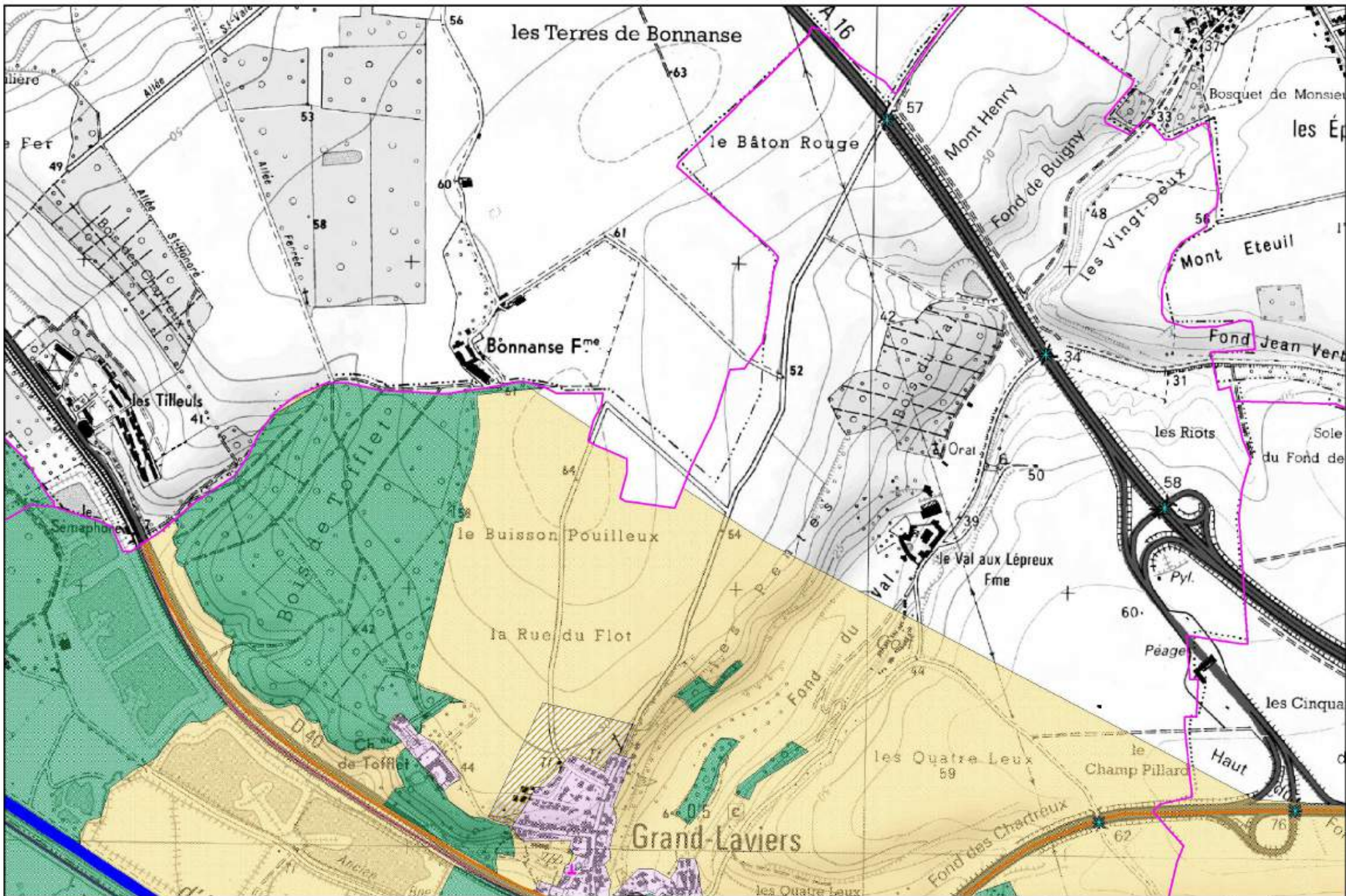
Plan de Prévention des Risques d'Inondation
de la Vallée de la Somme et de ses affluents

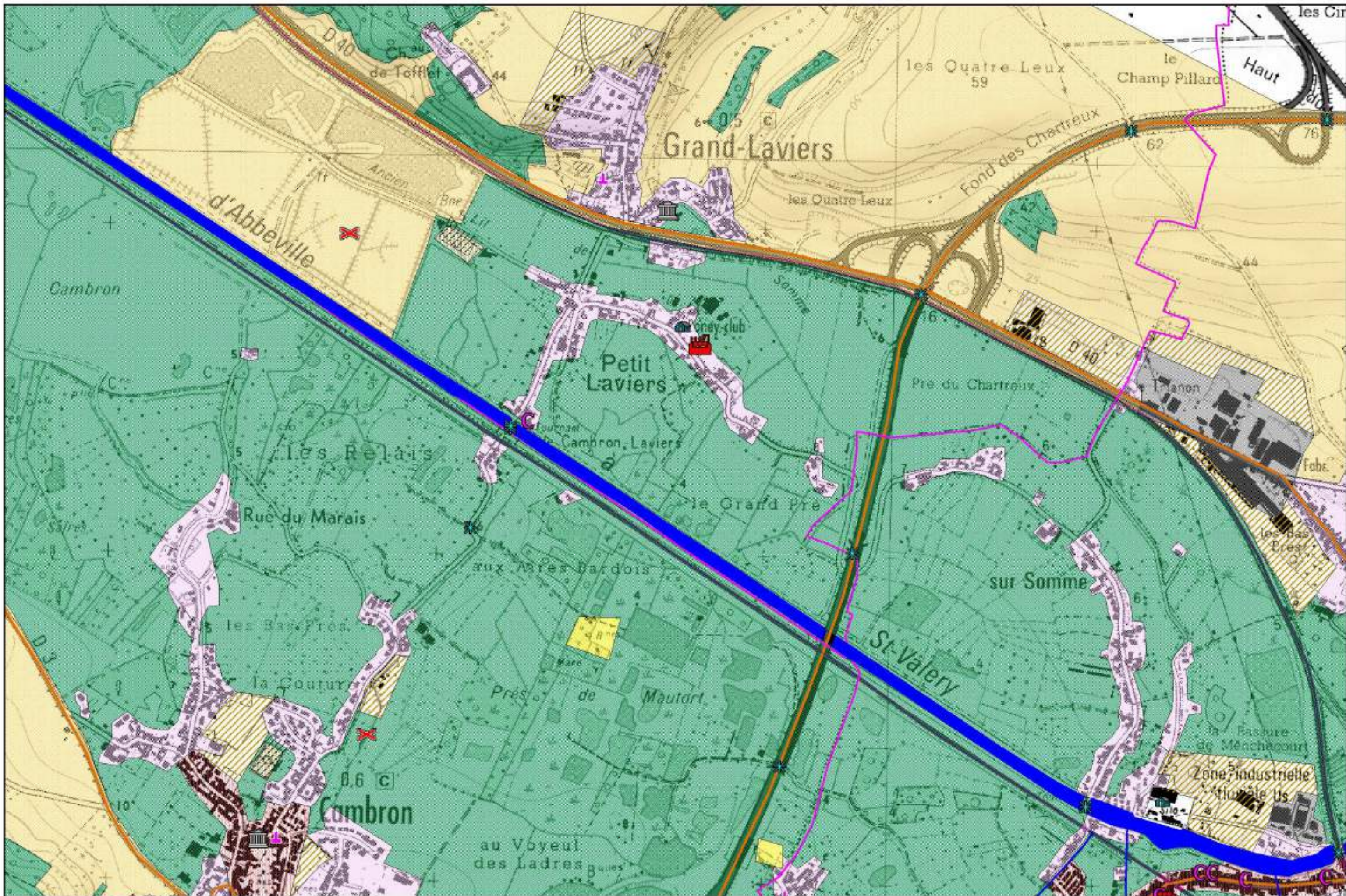
Cartographie des enjeux

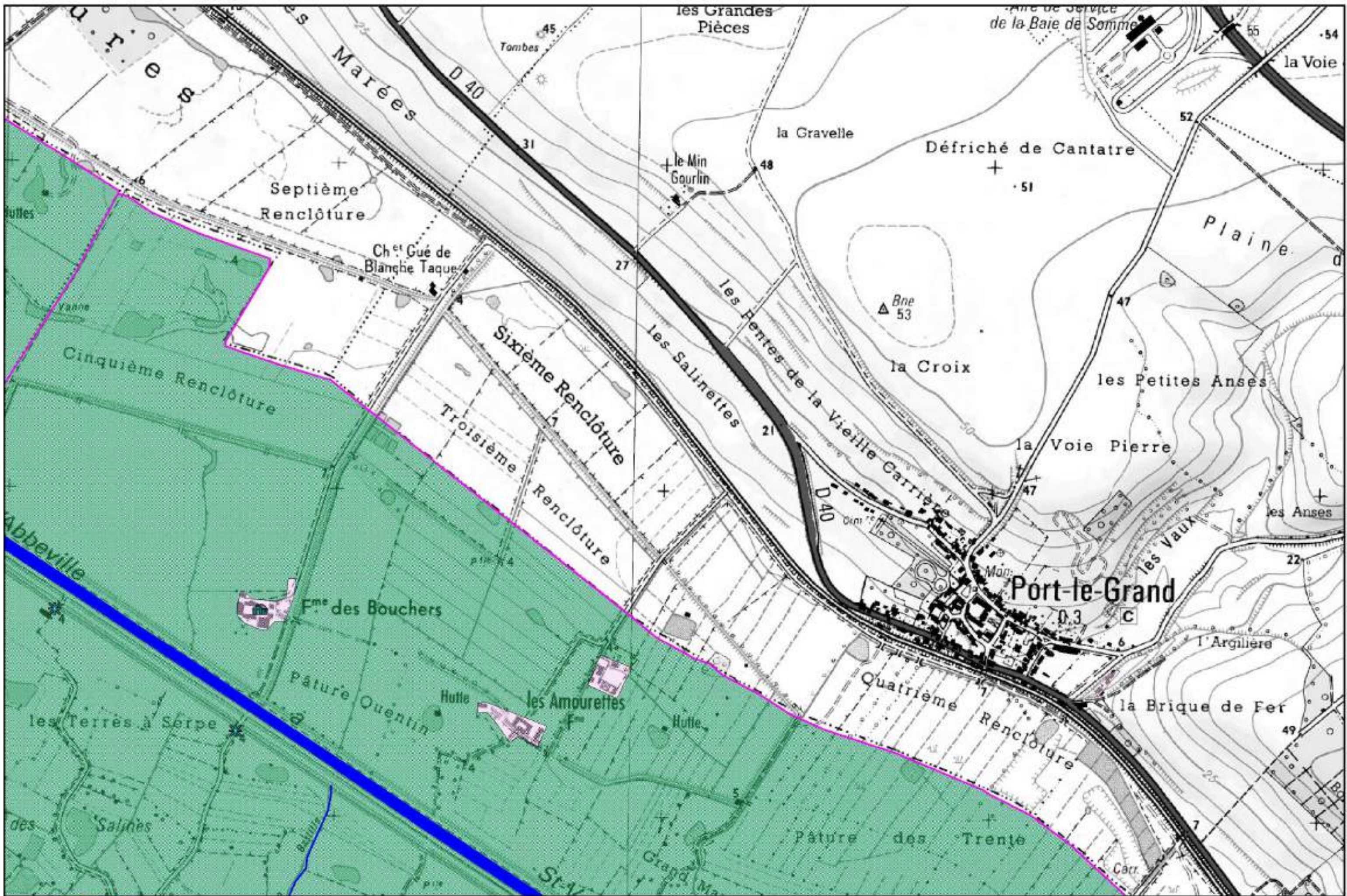
Echelle: 1/10 000

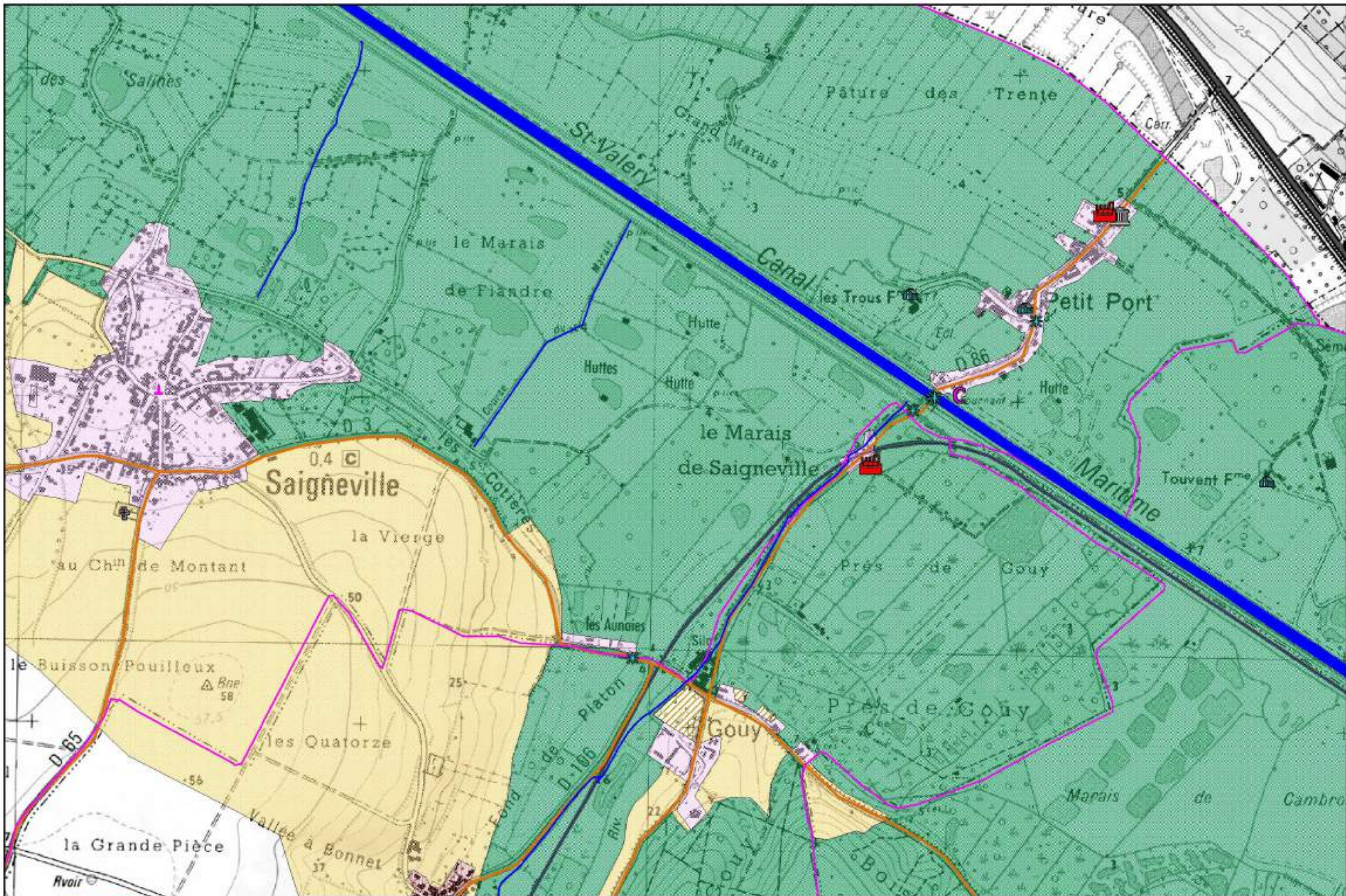


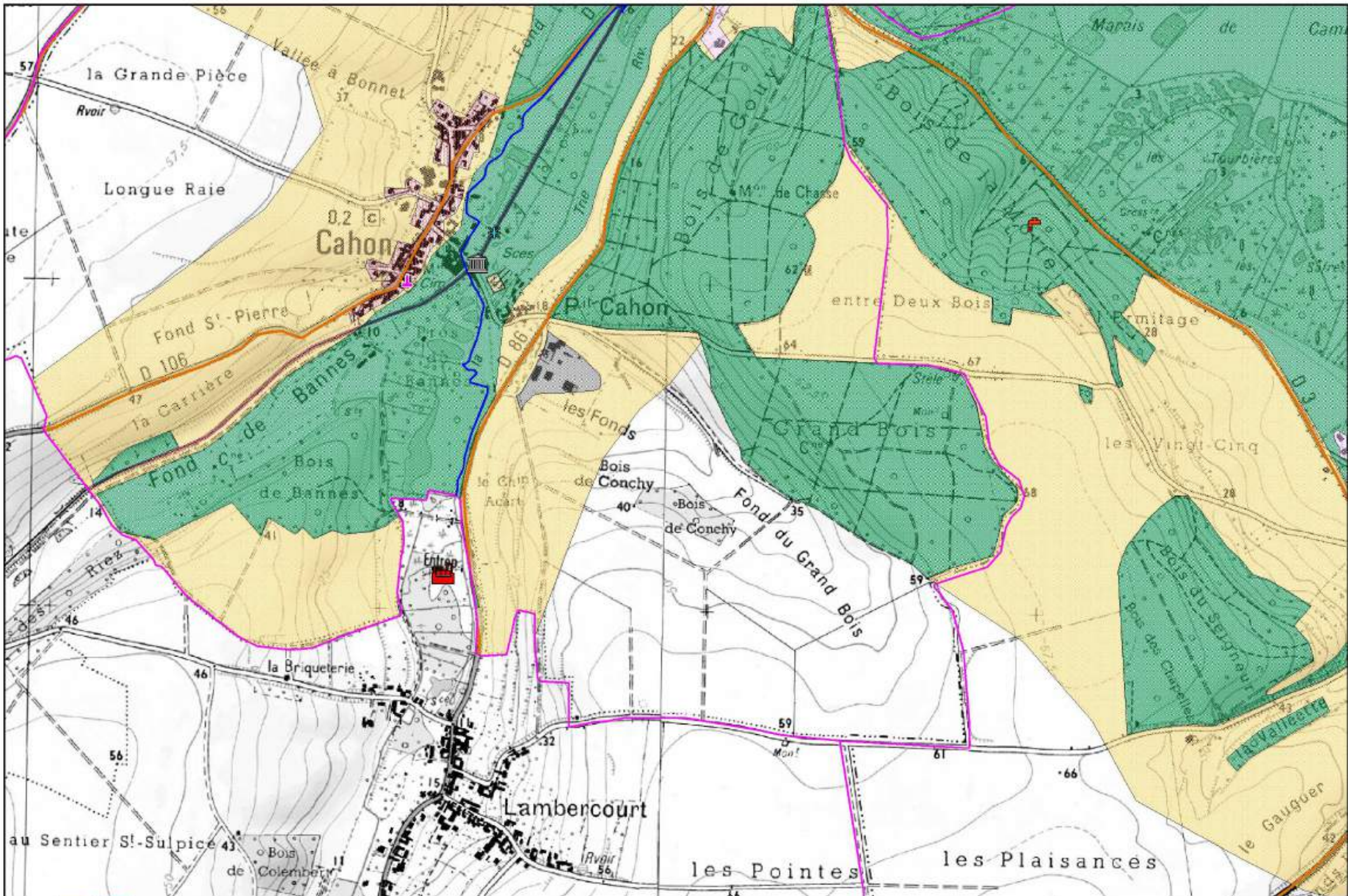
119











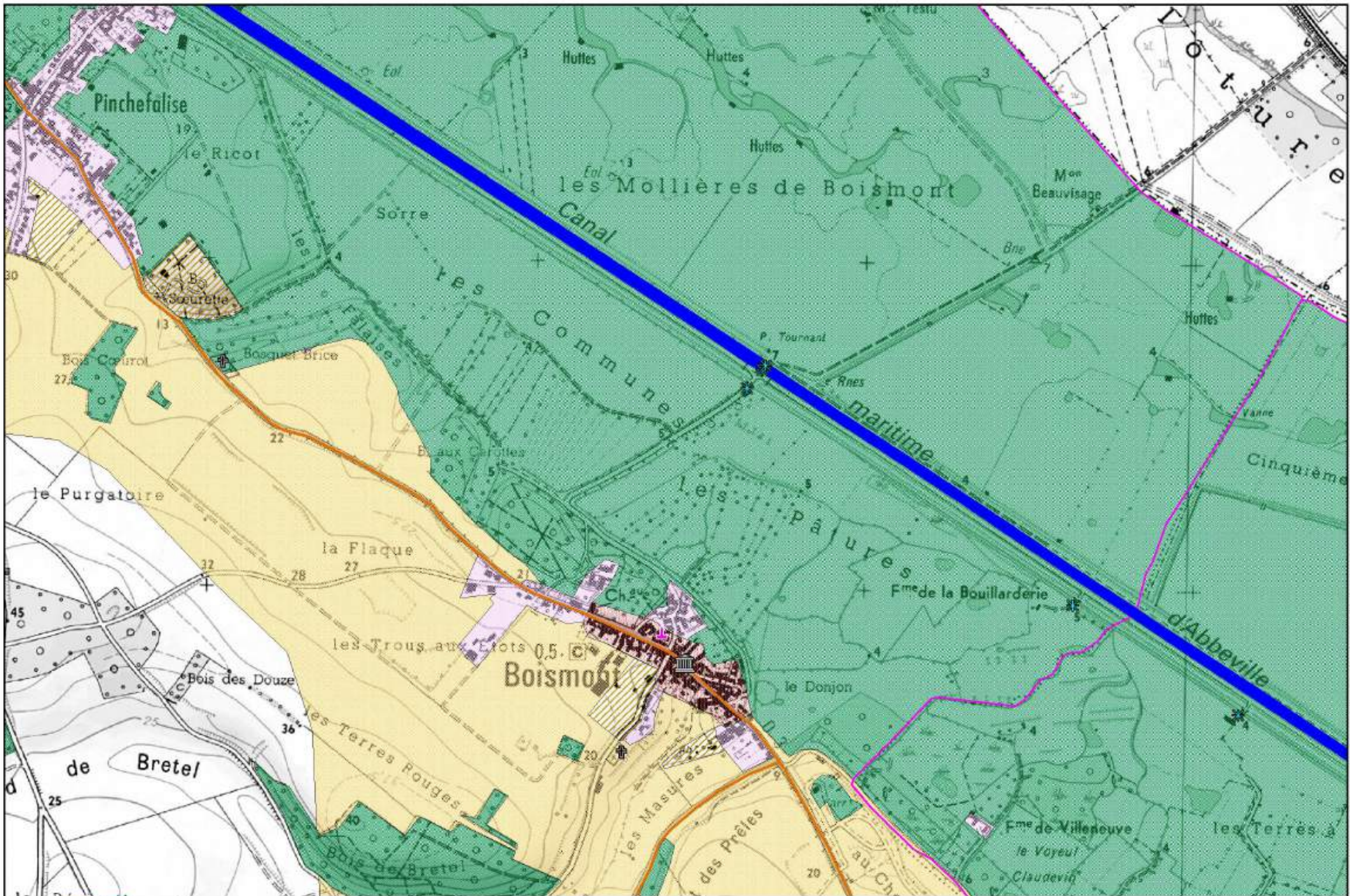
Plan de Prévention des Risques d'Inondation
de la Vallée de la Somme et de ses affluents

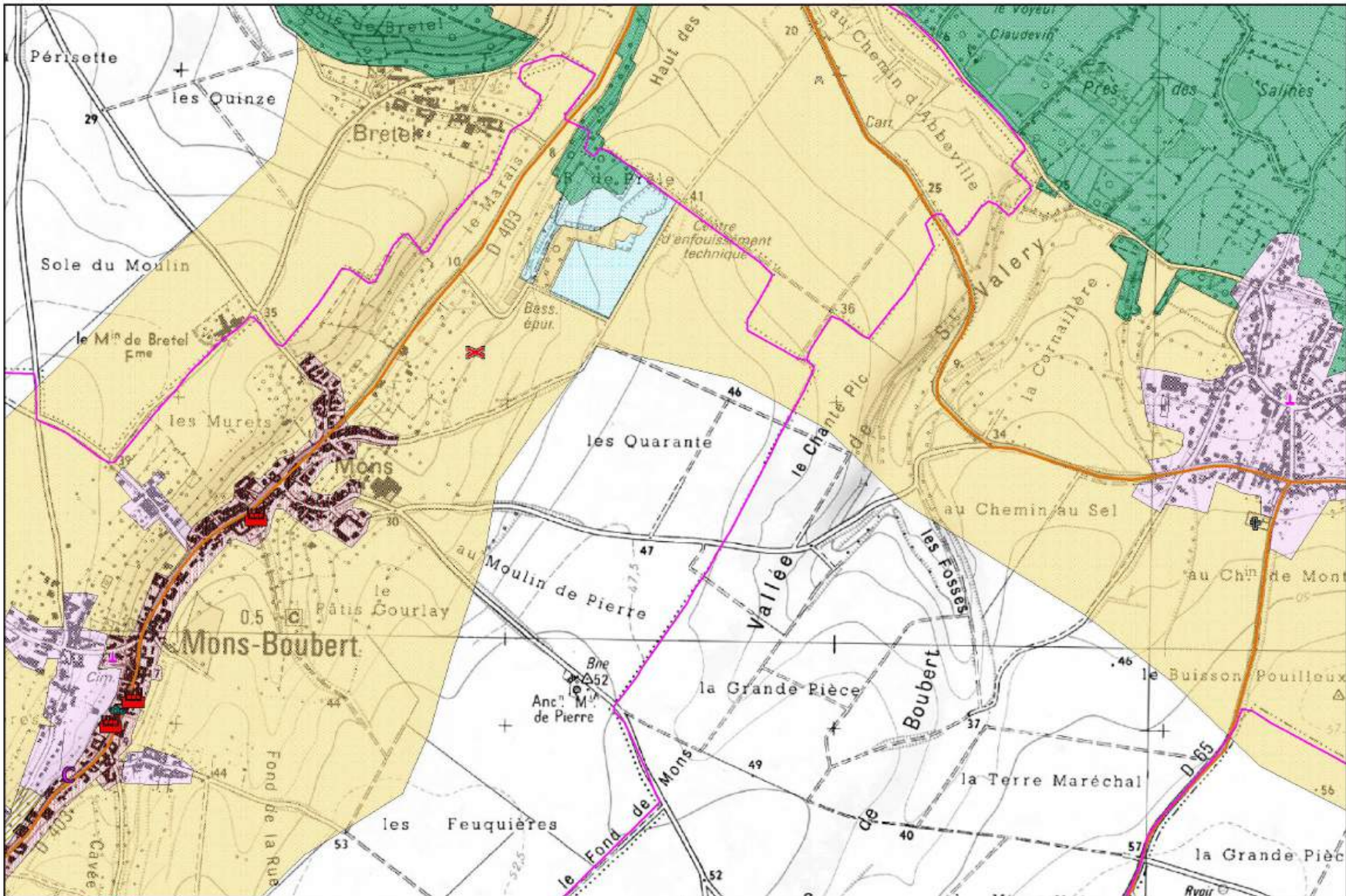
Cartographie des enjeux

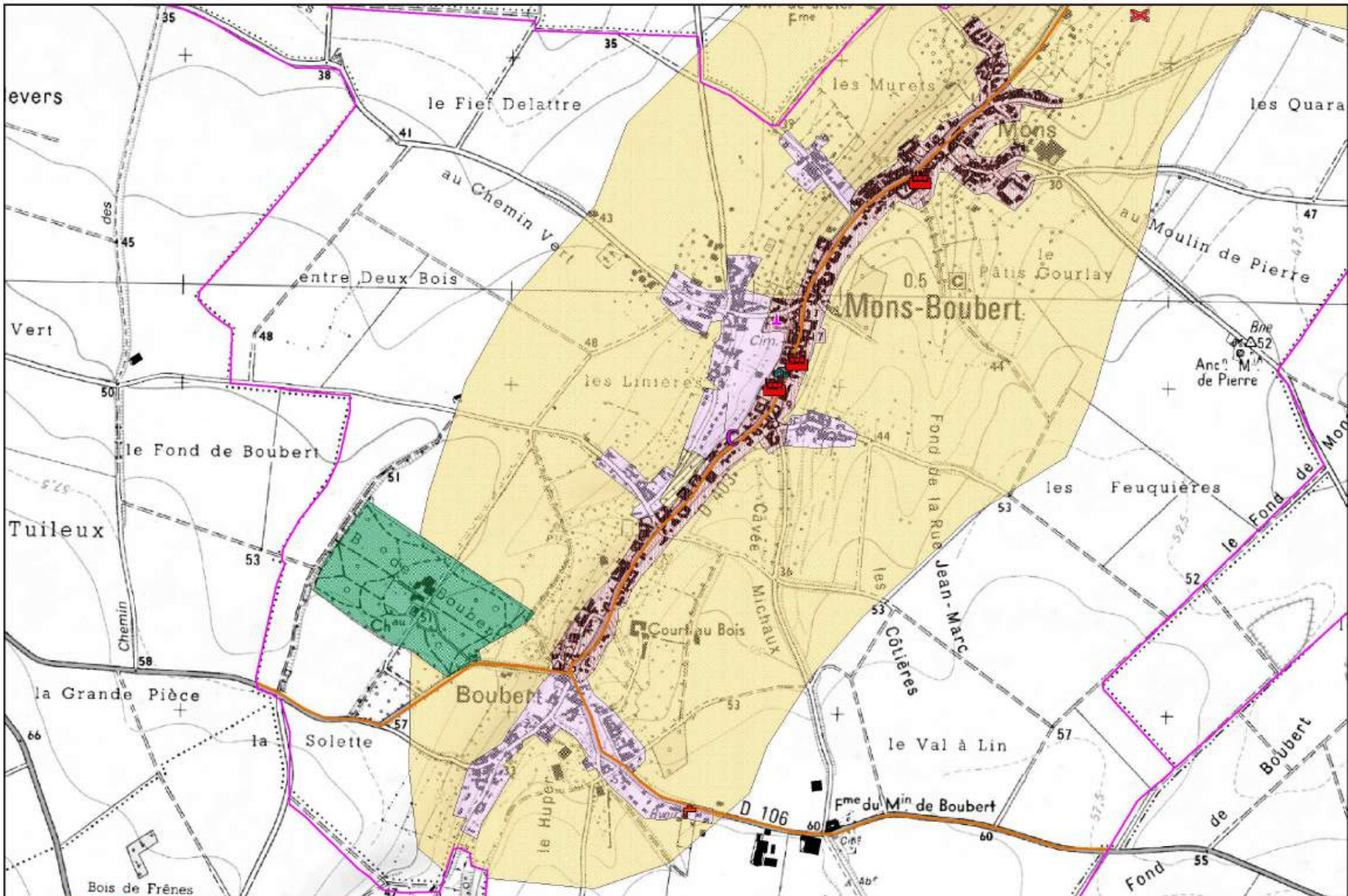
Echelle: 1/10 000



125







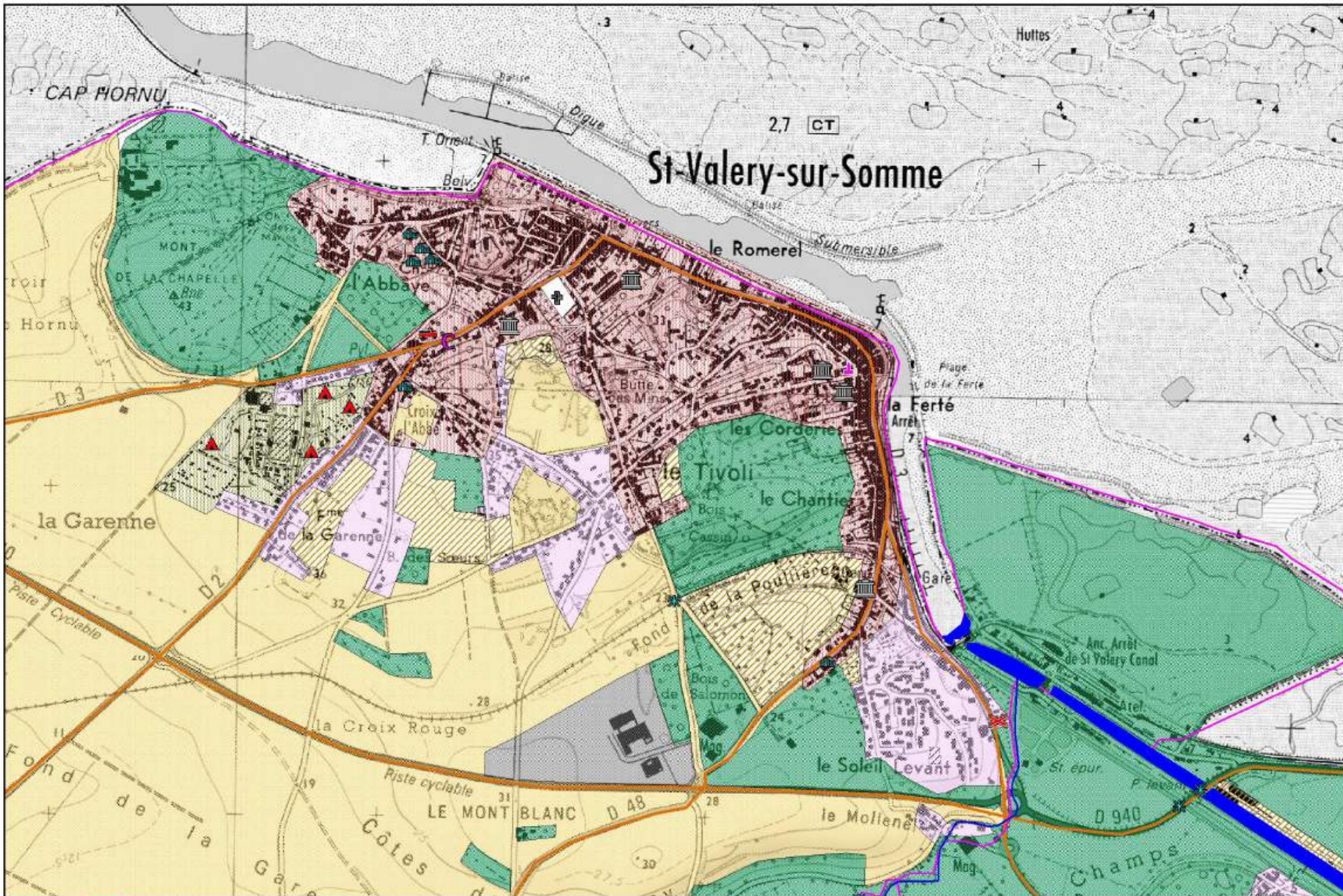
Plan de Prévention des Risques d'Inondation
de la Vallée de la Somme et de ses affluents

Cartographie des enjeux

Echelle: 1/10 000



129



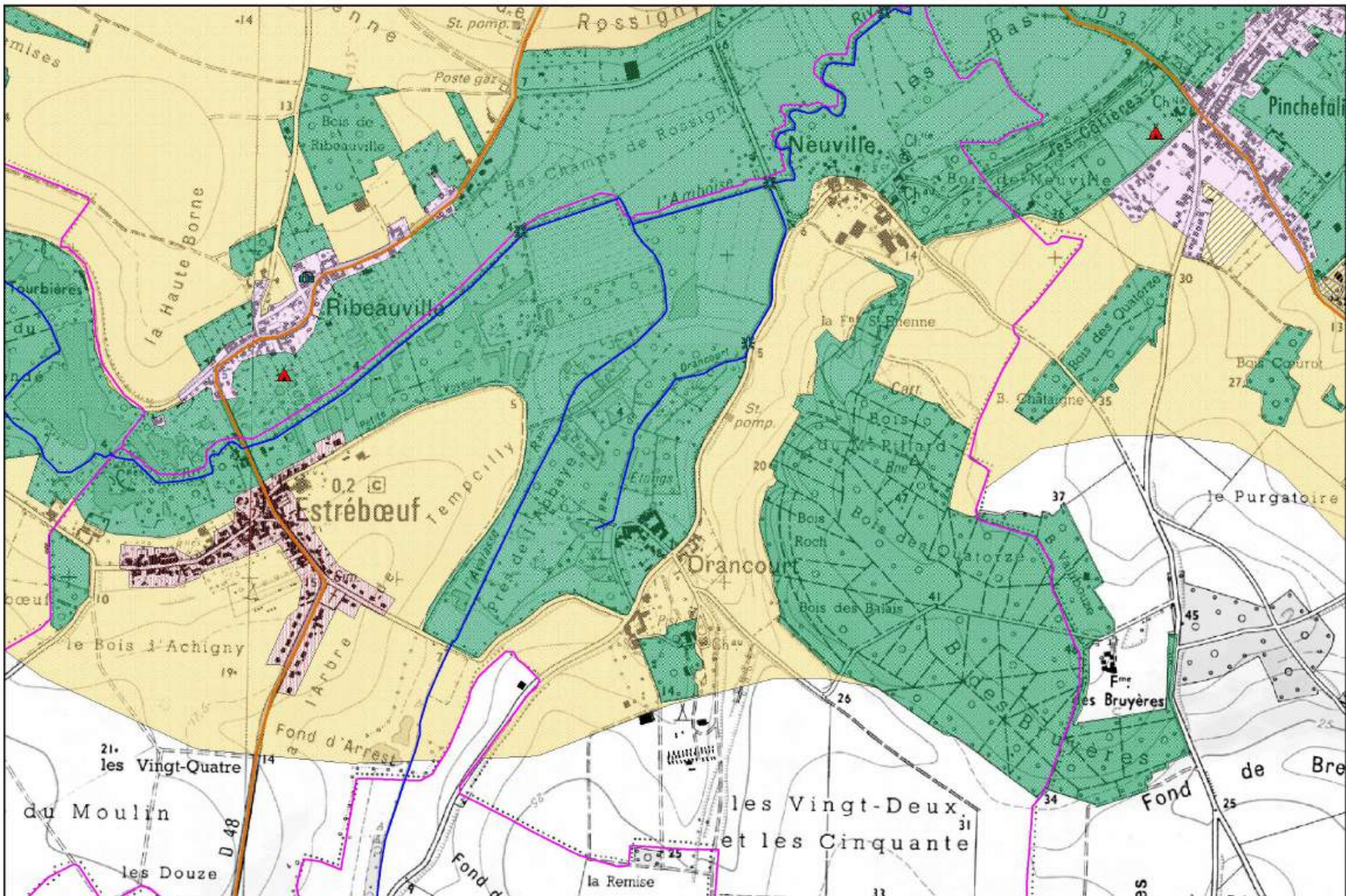
Plan de Prévention des Risques d'Inondation
de la Vallée de la Somme et de ses affluents

Cartographie des enjeux

Echelle: 1/10 000



130



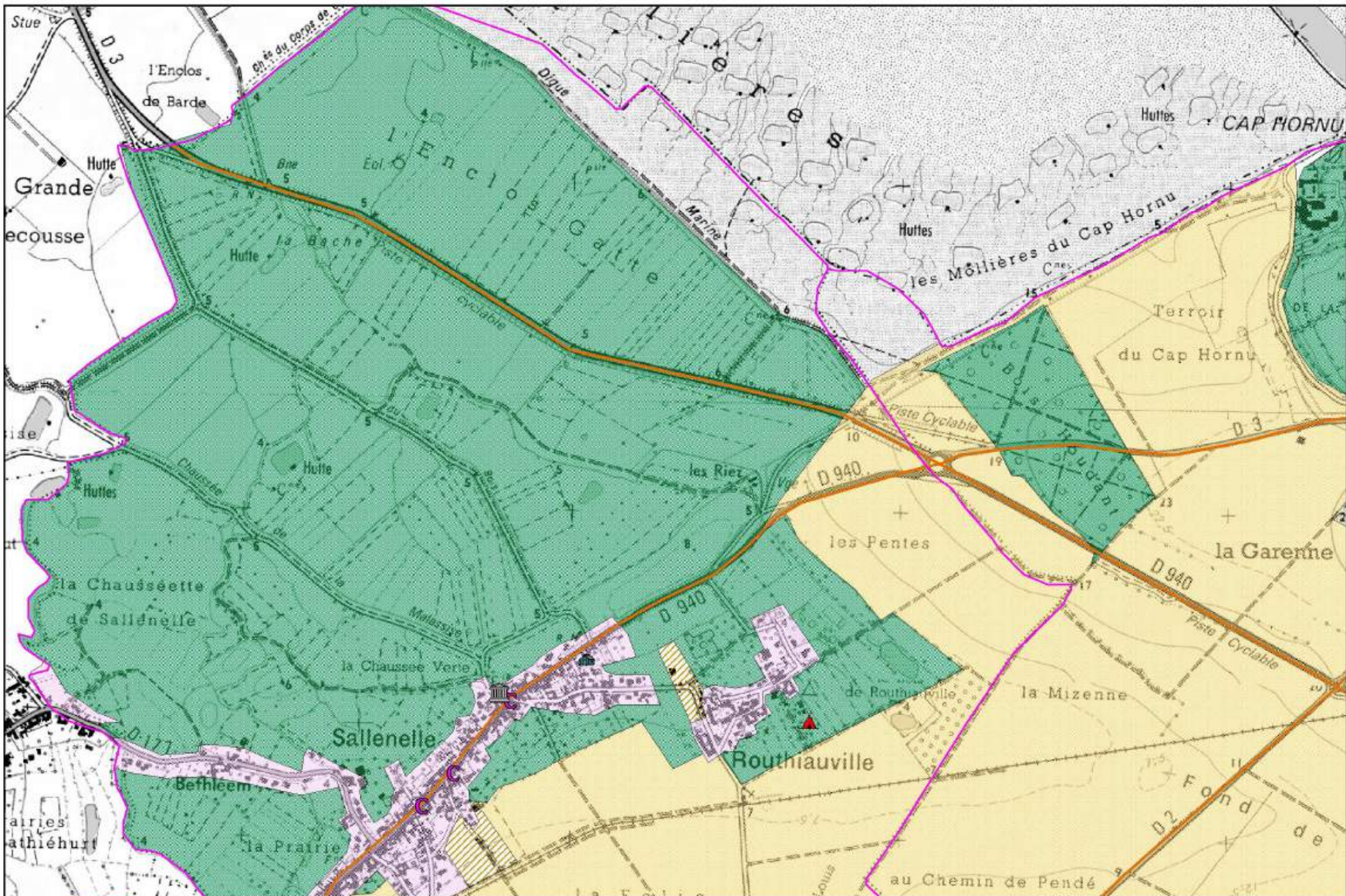
Plan de Prévention des Risques d'Inondation
de la Vallée de la Somme et de ses affluents

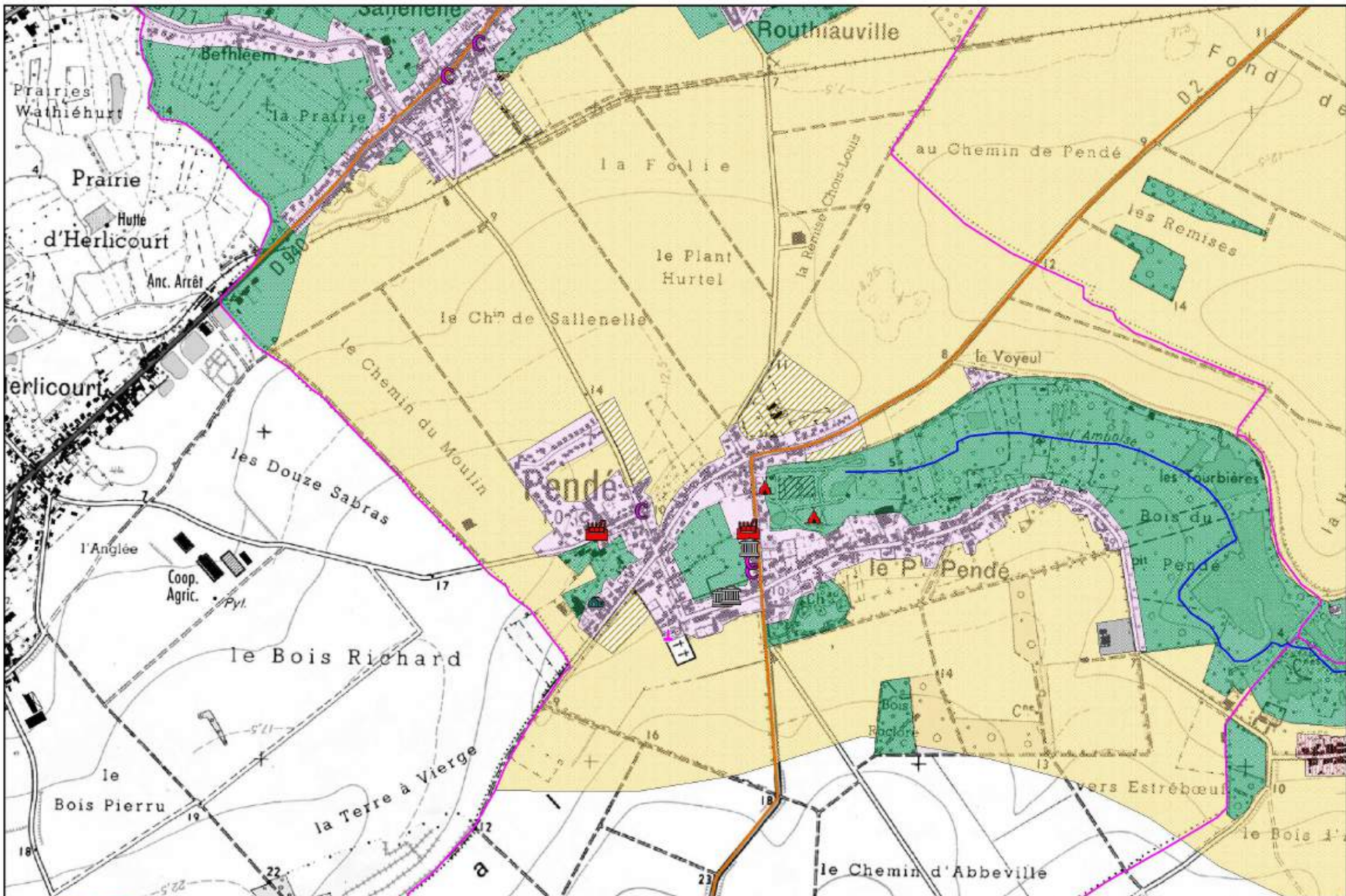
Cartographie des enjeux

Echelle: 1/10 000



131





Plan de Prévention des Risques d'Inondation
de la Vallée de la Somme et de ses affluents

Cartographie des enjeux

Echelle: 1/10 000



133